













## Présenter une carte

<b>Quelle nature ?</b>	Carte physique, climatique, économique, politique, historique, de densité, croquis, schéma,...	
<b>Quelle échelle ?</b>	Mondiale (planisphère), continentale, nationale, régionale,...	
<b>Quels figurés ?</b>	<p style="text-align: center;"><b>Les figurés surfaciques</b></p> <p><i>Les aplats</i></p>  <p><i>Les hachures</i></p>  <p style="text-align: center;"><b>Les figurés ponctuels</b></p> <p><i>Les points</i></p>  <p><i>Les cercles</i></p>  <p><i>Des lettres/mots</i></p> <p><i>Gend. Piton des Neiges</i></p> <p style="text-align: center;"><b>Les figurés linéaires</b></p> <p><i>Les lignes</i></p>  <p><i>Les flèches</i></p> 	<p style="text-align: center;"><b>Variations</b></p>      

## Choisir les bons figurés

- ✓ Tu dois utiliser des **figurés surfaciques** pour représenter une information sur une surface (ex : **densité, I.D.H., taux d'urbanisation, pétrole, zone industrielle, montagne,...**)
- ✓ Tu dois utiliser des **figurés ponctuels** pour représenter une information à un endroit précis (ex : **ville, usine, guerre, nombre d'habitants, aéroport,...**)
- ✓ Tu dois utiliser des **figurés linéaires** pour représenter une information en mouvement (ex : **migration, importation, exportation, route, limite Nord/Sud,...**)