

## Bibliographie de Roger Agache<sup>1</sup> Tahar Ben Redjeb

### Agache R.,

**1955a** = Masse perforée en roche verte trouvée à Mautort (Somme), dans *B.S.P.F.*<sup>2</sup>, 1955, LII, 11-12, p. 645-646<sup>3</sup>.

**1956a** = A propos des bifaces géants de l'Acheuléen trouvés en Afrique, dans *B.S.P.F.*, 1956, LIII, 1-2, p. 10-11<sup>4</sup>.

**1956b** = La collection Ponchon, dans *B.S.P.F.*, 1956, LIII, 11-12, p. 702-703<sup>5</sup>.

**1956c** = Quelques pièces du Levalloisien ancien des basses terrasses de la Somme, dans *Congrès Préh. de Fr.*<sup>6</sup>, compte-rendu de la 15e session, Poitiers-Angoulême. 15-22 juillet, 1956, p. 157-165.

**1957a** = Gaines en bois de cerf des environs d'Amiens et d'Hangest-sur-Somme, dans *B.S.P.F.*, 1957, LIV, 5-6, p. 252-256<sup>7</sup>.

**1957b** = A propos des géodes utilisées, dans *B.S.P.F.*, 1957, LIV, 11-12, p. 689<sup>8</sup>.

**1957c** = Les gisements paléolithiques de Ribeaucourt-Fransu (Somme), dans *B.S.P.F.*, 1957, LIV, 11-12, p. 698-704<sup>9</sup>.

**1958a** = Aperçu des recherches sur le Paléolithique de la Somme, depuis Victor Commont, dans *Bull. Picardie*<sup>10</sup>, 1958, p. 269-292.

**1958b** = La Vallée de la Somme, vallée de la préhistoire ancienne, dans *Bull. Soc. Préh. Nord.*<sup>11</sup>, 1958, p. 3-4.

**1958c** = Les grandes étapes de l'archéologie préhistorique dans la vallée de la Somme, dans *Cahiers d'Arc. du Nord-Est*<sup>12</sup> : études régionales, 1958, p. 7-10.

**1958d** = Pièces lithiques de la Somme et de l'Oise, dans *B.S.P.F.*, 1958, LV, 3-4, p. 125-128<sup>13</sup>.

**1958e** = Travaux à Abbeville et Montières, dans *B.S.P.F.*, 1958, LV, 3-4, p. 213-215<sup>14</sup>.

**1958f** = Polyèdres subsphériques du levalloisien de Villers-Bocage et du Nord de la France, dans *B.S.P.F.*, 1958, LV, 3-4, p. 216-219<sup>15</sup>.

**1958g** = Un biface-nucléus de l'Acheuléen ancien à Fouencamps, dans *B.S.P.F.*, 1958, LV, 5-6, p. 241-243<sup>16</sup>.

**1958h** = Pendeloque en molaire d'*Ursus arctos* à Saint-Acheul, près d'Amiens, dans *B.S.P.F.*, 1958, LV, 5-6, p. 243<sup>17</sup>.

---

1 Avec accès sur le Web pour les publications disponibles sur Internet.

2 = [Bulletin de la Société préhistorique française](#).

3 [http://www.persee.fr/web/revues/home/prescript/article/bspf\\_0249-7638\\_1955\\_num\\_52\\_11\\_3279](http://www.persee.fr/web/revues/home/prescript/article/bspf_0249-7638_1955_num_52_11_3279)

4 [http://www.persee.fr/web/revues/home/prescript/article/bspf\\_0249-7638\\_1956\\_num\\_53\\_1\\_3296](http://www.persee.fr/web/revues/home/prescript/article/bspf_0249-7638_1956_num_53_1_3296)

5 [http://www.persee.fr/web/revues/home/prescript/article/bspf\\_0249-7638\\_1956\\_num\\_53\\_11\\_3398](http://www.persee.fr/web/revues/home/prescript/article/bspf_0249-7638_1956_num_53_11_3398)

6 = *Congrès Préhistorique de France*.

7 [http://www.persee.fr/web/revues/home/prescript/article/bspf\\_0249-7638\\_1957\\_num\\_54\\_5\\_6011](http://www.persee.fr/web/revues/home/prescript/article/bspf_0249-7638_1957_num_54_5_6011)

8 [http://www.persee.fr/web/revues/home/prescript/article/bspf\\_0249-7638\\_1957\\_num\\_54\\_11\\_8083](http://www.persee.fr/web/revues/home/prescript/article/bspf_0249-7638_1957_num_54_11_8083)

9 [http://www.persee.fr/web/revues/home/prescript/article/bspf\\_0249-7638\\_1957\\_num\\_54\\_11\\_8083](http://www.persee.fr/web/revues/home/prescript/article/bspf_0249-7638_1957_num_54_11_8083)

10 = *Bulletin de la Société des Antiquaires de Picardie*.

11 = *Bulletin de la Société de Préhistoire du Nord*.

12 = *Cahiers d'Archéologie du Nord-Est*.

13 [http://www.persee.fr/web/revues/home/prescript/article/bspf\\_0249-7638\\_1958\\_num\\_55\\_3\\_3643](http://www.persee.fr/web/revues/home/prescript/article/bspf_0249-7638_1958_num_55_3_3643)

14 [http://www.persee.fr/web/revues/home/prescript/article/bspf\\_0249-7638\\_1958\\_num\\_55\\_3\\_3650](http://www.persee.fr/web/revues/home/prescript/article/bspf_0249-7638_1958_num_55_3_3650)

15 [http://www.persee.fr/web/revues/home/prescript/article/bspf\\_0249-7638\\_1958\\_num\\_55\\_3\\_3651](http://www.persee.fr/web/revues/home/prescript/article/bspf_0249-7638_1958_num_55_3_3651)

16 [http://www.persee.fr/web/revues/home/prescript/article/bspf\\_0249-7638\\_1958\\_num\\_55\\_5\\_3659](http://www.persee.fr/web/revues/home/prescript/article/bspf_0249-7638_1958_num_55_5_3659)

17 [http://www.persee.fr/web/revues/home/prescript/article/bspf\\_0249-7638\\_1958\\_num\\_55\\_5\\_3659](http://www.persee.fr/web/revues/home/prescript/article/bspf_0249-7638_1958_num_55_5_3659)

- 1958i** = Le gisement néolithique de Thory (Somme), dans *B.S.P.F.*, 1958, LV, 5-6, p. 243-248<sup>18</sup>.
- 1959a** = Introduction à la préhistoire de la Somme, le Paléolithique, dans *Bull. Soc. Préh. Nord*, 1959, p. 2-6.
- 1959b** = Outillage lithiques trouvé en Picardie : types néolithiques exceptionnels, dans *B.S.P.F.*, 1959, LVI, 5-6, p. 265-268<sup>19</sup>.
- 1959c** = Outillage lithique perforé de la Somme, dans 1959, *B.S.P.F.*, LVI, 7-8, p. 403-416<sup>20</sup>.
- 1959d** = Pendeloques lithiques de la Somme, dans *B.S.P.F.*, 1959, LVI, 7-8, p. 417-420<sup>21</sup>.
- 1959e** = Les extractions de silex de la station néolithique des Plantis à Hardivillers (Oise) , dans *B.S.P.F.*, 1959, LVI, 9-10, p. 545-561<sup>22</sup>.
- 1960a** = Aperçu des recherches sur le paléolithique dans la Somme depuis Victor Commont, dans *Bull. Picardie*, 1960, XLVII, p. 269-292.
- 1960b** = Rapport du délégué de la S.P.F. pour 1959, dans *B.S.P.F.*, 1960, LVII, 5-6, p. 277-279<sup>23</sup>.
- 1960c** = L'industrie lithique des ateliers d'extraction et de taille de silex des Plantis à Hardivillers (Oise), dans *B.S.P.F.*, 1960, LVII, 5-6, p. 334-345<sup>24</sup>.
- 1960d** = Prises de dates (sur la découverte de crop-sites), dans *B.S.P.F.*, 1960, LVII, 9-10, p. 538-539<sup>25</sup>.
- 1960e** = Introduction de la Préhistoire de la Somme, 2ème partie : quelques aspects de la révolution néolithique en Picardie, dans *Bull. Soc. Préh. Nord*, 1960, p. 6-28.
- 1960f** = Prise de date pour la découverte par prospection aérienne de nombreux vestiges protohistoriques, dans *Bull. Soc. Préh. Nord*, 1960, p. 29-31.
- 1960g** = Photo aérienne et littérature antique, dans *N.L.*<sup>26</sup>, 15 janvier 70.
- 1961a** = L'oeuvre de l'abbé Breuil dans la Somme, Hommage l'éminent préhistorien, dans *Bull. Abbeville*<sup>27</sup>, XX, 1957,1961, p. 451-456.
- 1961b** = Vues aériennes et folklore de crop-marks circulaires au nord d'Amiens. Les “ Ronds de fées du Champ de la Danse ”, dans *B.S.P.F.*, LVIII, 3-4, 1961, p. 224-236<sup>28</sup>.
- 1961c** = Photos aériennes de retranchements nivelés à Amiens, dans *Bull. Soc. Fr. de Photogrammétrie*, 1961, n° 4, p. 29-31.
- 1961d** = Utilisation des vues aériennes de l'I.G.N. et des vues aériennes d'amateur pour les recherches protohistoriques, dans *Bull. Soc. Normande d'Etudes Préhistoriques*, 1961, XXXVIII, 3, p. 64-69.
- 1962a** = Note préliminaire sur les camps protohistoriques et gallo-romains du bassin

18 [http://www.persee.fr/web/revues/home/prescript/article/bspf\\_0249-7638\\_1958\\_num\\_55\\_5\\_3659](http://www.persee.fr/web/revues/home/prescript/article/bspf_0249-7638_1958_num_55_5_3659)

19 [http://www.persee.fr/web/revues/home/prescript/article/bspf\\_0249-7638\\_1959\\_num\\_56\\_5\\_3574](http://www.persee.fr/web/revues/home/prescript/article/bspf_0249-7638_1959_num_56_5_3574)

20 [http://www.persee.fr/web/revues/home/prescript/article/bspf\\_0249-7638\\_1959\\_num\\_56\\_7\\_3589](http://www.persee.fr/web/revues/home/prescript/article/bspf_0249-7638_1959_num_56_7_3589)

21 [http://www.persee.fr/web/revues/home/prescript/article/bspf\\_0249-7638\\_1959\\_num\\_56\\_7\\_3590](http://www.persee.fr/web/revues/home/prescript/article/bspf_0249-7638_1959_num_56_7_3590)

22 [http://www.persee.fr/web/revues/home/prescript/article/bspf\\_0249-7638\\_1959\\_num\\_56\\_9\\_3608](http://www.persee.fr/web/revues/home/prescript/article/bspf_0249-7638_1959_num_56_9_3608)

23 [http://www.persee.fr/web/revues/home/prescript/article/bspf\\_0249-7638\\_1960\\_num\\_57\\_5\\_3533](http://www.persee.fr/web/revues/home/prescript/article/bspf_0249-7638_1960_num_57_5_3533)

24 [http://www.persee.fr/web/revues/home/prescript/article/bspf\\_0249-7638\\_1960\\_num\\_57\\_5\\_3542](http://www.persee.fr/web/revues/home/prescript/article/bspf_0249-7638_1960_num_57_5_3542)

25 [http://www.persee.fr/web/revues/home/prescript/article/bspf\\_0249-7638\\_1960\\_num\\_57\\_9\\_3515](http://www.persee.fr/web/revues/home/prescript/article/bspf_0249-7638_1960_num_57_9_3515)

26 = *Nouvelles littéraires*.

27 = *Bulletin de la Société d'Emulation d'Abbeville*.

28 [http://www.persee.fr/web/revues/home/prescript/article/bspf\\_0249-7638\\_1961\\_num\\_58\\_3\\_3747](http://www.persee.fr/web/revues/home/prescript/article/bspf_0249-7638_1961_num_58_3_3747)

de la Somme, dans *R. Nord*, XLIV, n° 176, octobre-décembre 1962, p. 319-338.

**1962b** = Photographies aériennes et recherches archéologiques dans le Nord de la France, dans *Bull. Morinie*, XIX, 372, sept. 1962, p. 609-623.

**1962c** = *Vues aériennes de la Somme et recherche du passé. Introduction à la prospection aérienne des vestiges archéologiques du bassin de la Somme*, (n° spécial du *Bull. Soc. Préh. Nord*, 5), 1962, 73 p.

**1962d** = Prospections par vues aériennes et vues plongeantes au sol des stations d'extraction de silex, dans *B.S.P.F.*, 1962, LIX, 3-4, p. 218-224<sup>29</sup>.

**1962e** = Souterrains-refuges et "muches" à grain, dans *B.S.P.F.*, 1962, LIX, 5-6, p. 308-310<sup>30</sup>.

**1962f** = Découverte aérienne de retranchements nivelés aux abords du site présumé de Bratuspantium près de Breteuil-sur-Noye (Oise), dans *B.S.P.F.*, 1962, LIX, 5-6, p. 357-366<sup>31</sup>.

**1962g** = Détection aérienne et au sol sur terrains sans végétation, dans *R.A.E.*<sup>32</sup>, XIII, 1962, p. 177-191.

**1962h** = L'observation aérienne à la recherche du passé, dans *Annales C.D.D.P. Somme*, 3, 14 p.

**1962i** = Le gisement paléolithique de Cagny-la-Garenne, dans *Bull. d'Information de la Société Linéenne du N. de la France*, encart du n°3, 1962.

**1963a** = Archéologie protohistorique et photographies aériennes d'amateur. Préparation des survols, choix des moments, prises de vue et contrôle, dans *Actes du 3e colloque international d'Etudes Gauloises, Celtiques et Protoceltiques*, (*Celticum*, VI, suppl. à *Ogam*), 1963, p. 257-276.

**1963b** = Quelques remarques à propos du récent colloque d'archéologie aérienne, dans *B.S.P.F.*, 1963, LX, 7-8, p. 482-488<sup>33</sup>.

**1963c** = Détection des fossés comblés sur terrain sans végétation grâce à l'humidité rémanente des remblais. Le procédé des zingueurs, dans *B.S.P.F.*, 1963, LX, 9-10, p. 642-647<sup>34</sup>.

**1963d** = *Recherche aérienne de vestiges archéologiques dans le Bassin de la Somme*. Mémoire pour le diplôme de l'Ecole Pratique des Hautes Etudes, VIe section, 1963, 261 feuillets et 2 coffrets de 500 ill.

**1963e** = La prospection aérienne sur sols nus et l'inventaire archéologique de la Somme, dans *Colloque international d'archéologie aérienne (31 août-3 septembre 1963)*, Paris, 1964, p. 49-58.

**1963f** = Vues aériennes de la Somme et du passé, dans *Rev. Fédér. franç. des Soc. de Sciences naturelles*, 2, n° 6, p. 46 et suiv.

**1964a** = *Archéologie aérienne de la Somme, recherches nouvelles 1963-1964, album photographique de 178 clichés de l'auteur*, (n° spécial du *Bull. Soc. Préh. Nord*, 6), 1964, 1 carte, 66 p.

---

29 [http://www.persee.fr/web/revues/home/prescript/article/bspf\\_0249-7638\\_1962\\_num\\_59\\_3\\_3819](http://www.persee.fr/web/revues/home/prescript/article/bspf_0249-7638_1962_num_59_3_3819)

30 [http://www.persee.fr/web/revues/home/prescript/article/bspf\\_0249-7638\\_1962\\_num\\_59\\_5\\_3827](http://www.persee.fr/web/revues/home/prescript/article/bspf_0249-7638_1962_num_59_5_3827)

31 [http://www.persee.fr/web/revues/home/prescript/article/bspf\\_0249-7638\\_1962\\_num\\_59\\_5\\_3832](http://www.persee.fr/web/revues/home/prescript/article/bspf_0249-7638_1962_num_59_5_3832)

32 = *Revue Archéologique de l'Est et du Centre Est*.

33 [http://www.persee.fr/web/revues/home/prescript/article/bspf\\_0249-7638\\_1963\\_num\\_60\\_7\\_3934](http://www.persee.fr/web/revues/home/prescript/article/bspf_0249-7638_1963_num_60_7_3934)

34 [http://www.persee.fr/web/revues/home/prescript/article/bspf\\_0249-7638\\_1963\\_num\\_60\\_9\\_3947](http://www.persee.fr/web/revues/home/prescript/article/bspf_0249-7638_1963_num_60_9_3947)

- 1964b** = Aerial reconnaissance in Picardy, dans *Antiquity*, juin 1964, p. 113-119, 6 pl<sup>35</sup>.
- 1964c** = Intérêt des survols hivernaux pour l'étude des vestiges archéologiques arasés par l'agriculture, dans *Latomus*, XXIII, 3, 1964, p. 556-560.
- 1964d** = Détection des substructions antiques après les labourages profonds, dans *R.A.E.*, 1964, p. 244-254.
- 1964e** = L'avion à la recherche de l'antiquité, dans *Revue industrielle*, janvier 1964, 12 p.
- 1964f** = Possibilités et limites des recherches archéologiques par photographies aériennes dans le Nord de la France, dans *R. Nord*, XLVI, 181, 1964, p. 217-221.
- 1964g** = Archéologie aérienne de la Somme, sommaire des résultats obtenus, dans *Bull. Picardie*, L (1963-1964), 1964, p. 242-247.
- 1964h** = Les conditions géopédologiques favorables à la détection aérienne des vestiges arasés, dans *B.S.P.F.*, 1964, LXI, 5, pl. CX-CXI<sup>36</sup>.
- 1964i** = Nouvelles recherches aériennes en Picardie, dans *Bull. Soc. Fr. de Photogrammétrie*, n° 15-16, août-octobre 1964, p. 209-211.
- 1964j** = La prospection aérienne sur sols nus et l'inventaire archéologique de la Somme, dans *Actes du colloque international d'Archéologie Aérienne du 31/08 au 3/09/1963*, Paris S.E.V.P.E.N., 1964, p. 49-58.
- 1965a** = *Les grands oppida à enceinte de type belge entre Amiens et Abbeville*, texte et plans ronéotypés pour les excursions du Ve colloque international d'Etudes Gauloises d'Amiens, 1965.
- 1965b** = En survolant le passé de la Somme, dans *Congrès des Industriels de la Laine à Amiens, juillet 1965*, p. 100-111.
- 1965c** = Découverte aérienne de la Picardie antique, dans *Archéologia*, septembre octobre 1965, p. 42-49.
- 1965d** = Le passé vu du ciel : 300 villas gallo-romaines en Picardie, dans *Sciences et Avenir*, août 1965, p. 42-49.
- 1965-1966** = Découverte de substructions et de retranchements arasés à l'extérieur de l'oppidum de la Chaussée-Tirancourt (Somme), dans *Bull. Picardie*, LI, 1965-1966 (1966), p. 116-118.
- 1966a** = Recherches aériennes de l'habitat rural gallo-romain en Picardie, dans *Mélanges d'Archéologie et d'Histoire offerts à André Piganiol*, 1, 1966, p. 49-62.
- 1966b** = Les retranchements romains de Folleville - Quiry-le-Sec (Somme) et des environs de Breteuil-sur-Noye (Oise), dans *Actes du colloque international d'Etudes Gauloises, Celtiques et Protoceltiques, Celticum*, XV, n° 106, 1966, p. 139-150, pl. 66-70.
- 1966c** = *Résultat des sondages pour la délimitation des terrains quaternaires qui subsistent aux abords des anciennes carrières Bultel-Tellier à Saint-Acheul, faubourg d'Amiens*, 1966, 8 p.
- 1967a** = *Recherche des moments favorables à la mise en évidence des vestiges archéologiques arasés par l'agriculture dans le nord de la France, Actes du II<sup>e</sup> symposium international de photo-interprétation*, Paris, 1967, 13 photos.

35 <http://antiquity.ac.uk/ant/038/Ant0380113.htm>

36 [http://www.persee.fr/web/revues/home/prescript/article/bspf\\_0249-7638\\_1964\\_num\\_61\\_5\\_8129](http://www.persee.fr/web/revues/home/prescript/article/bspf_0249-7638_1964_num_61_5_8129)

**1967b** = A propos des mardelles de la Somme, dans *Bull. Picardie*, LII, (1967-1968), 1969, p. 6-26.

**1968a** = Présence de fossés parallèles à certaines voies romaines et particulièrement de fossés-limites situés à une vingtaine de mètres de part et d'autre, dans *Bull. Picardie*, LII (1967-1968), 1968, p. 258-264.

**1968b** = Essai d'utilisation aérienne et au sol d'émulsions spectrozonales, dites infrarouges couleurs, dans *B.S.P.F.*, 1968, LXV, p. 198-201.

**1969a** = *Détections archéologiques dans la Somme*, Photogrammetria - Elsevier publishing Company-Amsterdam, 1969, p. 206-213.

**1969b** = Archéologie et histoire : les indices en milieu rural, dans *Photographie aérienne et Urbanisme*, ouvrage collectif du Centre de Recherche d'Urbanisme, Paris, 1969, p. 151-160.

**1969c** = *Détection aérienne des vestiges archéologiques. Série commentée de diapositives couleurs*. Institut pédagogique national, SEVPEN, 1969.

**1970a** = Dévastation du paysage picard, dans *Médecine de France*, (n° spécial *Ecologie et survie de l'homme*), 1970, p. 39-46 (publié aussi dans *Eklitra*, 1970, p. 29-39).

**1970b, 1971a** = *Détection aérienne des vestiges protohistoriques, gallo-romains et médiévaux dans le bassin de la Somme et ses abords. Contribution à l'histoire de l'occupation ancienne des sols. Nouvelles recherches*, (*Bull. Soc. Préh. Nord*, n° spécial 7), 1970, 230 p., album de 400 photos, nouv. éd. revue et complétée, 1971.

**1971a** = Camp néolithique à accès multiples découvert à l'Etoile (Somme), dans *B.S.P.F.*, 1971, LXVIII, 7, p. 195-196<sup>37</sup>.

**1971b** = *Archéologie aérienne de la Picardie*, recueil de 24 diapositives couleurs avec fiches de commentaires et croquis, C.R.D.P. d'Amiens, 1971.

**1971c** = Préhistoire, dans le Département de la Somme. N° spécial de la *Revue Géographique et Industrielle*, 1971, p. 28-30.

**1971d** = Un camp néolithique à accès multiples découvert dans la Somme, dans *Archéologia*, n° 43, 1971, p. 84-85.

**1971e** = L'habitat antique en Artois d'après les premières prospections aériennes, dans *Revue du Nord*, LIII, 211, 1971, p. 553-570.

**1971f** = Archéologie et prospections aériennes du Pas-de-Calais, dans *Bull. de la com. Dép. des mon. Hist. du Pas-de-Calais*, 1971, IX, 1, p. 49-51.

**1972a** = New aerial research in Picardy and Artois, dans *Antiquity*, 46, 182, 1972, p. 117-123.

**1972b** = L'archéologie aérienne en Picardie et la découverte de l'habitat rural antique, dans *Picardie info*, n° 7, 1972, p. 20-26.

**1972c** = Etablissement de cartes archéologiques à grande échelle d'après les données des prospections aériennes, dans *Colloque international sur la Cartographie Archéologique et Historique*, Tours, 1972, p. 107-110.

**1973a** = Carte de l'habitat antique de la Somme, dans *R. Nord*, 1973, LV, 216, p. 15-16.

**1973b** = L'Archéologie aérienne dans le Nord de la France, perspectives nouvelles, dans *L'Archéologie aérienne, Archeologia*, (n° hors série, 1), 1973, p. 14-23.

<sup>37</sup> [http://www.persee.fr/web/revues/home/prescript/article/bspf\\_0249-7638\\_1971\\_num\\_68\\_7\\_8005](http://www.persee.fr/web/revues/home/prescript/article/bspf_0249-7638_1971_num_68_7_8005)

- 1973c** = La villa gallo-romaine dans les grandes plaines du nord de la France, dans *Archéologia*, 55, février 1973, p. 37-52.
- 1973d** = Quelques fana repérés par avion dans le Bassin de la Somme et en Artois, dans *Bull. Picardie*, LIV (1971-1972), 1973, p. 301-324.
- 1973e** = Résurrection des habitats antiques de l'Oise, dans *R.A. Oise*<sup>38</sup>, vol. 4, 4, p. 31-45<sup>39</sup>.
- 1974a** = La préhistoire ancienne, dans R. Fossier, *Histoire de la Picardie*, 1974, p. 21-38.
- 1974b** = Mise en place des cadres humains, dans R. Fossier, *Histoire de la Picardie*, p. 67-106.
- 1974c** = L'aube des temps historiques, dans R. Fossier, *Histoire de la Picardie*, p. 39-66.
- 1974d** = Etablissement des cartes archéologiques par prospections aériennes systématiques de structures linéaires et non linéaires. Le problème de la perception de formes labiles lors des survols, dans *Actes du 95e Congrès national des Sociétés Savantes, (Reims 1970)*, 1974, p. 305-319.
- 1975a** = Aerial reconnaissance in Northern France, dans *Aerial reconnaissance for Archaeology, C.B.A.*, 12, Londres, 1975, p. 70-80.
- 1975b** = La campagne à l'époque romaine dans les grandes plaines du Nord de la France d'après les photographies aériennes », dans Temporini H. (dir.), *Aufstieg und Niedergang des römischen Welt*, II, principat, 4, Berlin-New York, W. De Gruyter, p. 658-713.
- 1975c** = L'oppidum et le camp romain de Liercourt-Erondelle, dans *Picardie info*, 17, 1975, p. 56-59.
- 1975d** = L'archéologie aérienne de la Somme en 1974 : une année exceptionnelle, dans *Economie 80*, janvier 1975, p. 27-32.
- 1975e** = *Archéologie aérienne du Nord de la France et découverte de l'habitat rural antique*, (Annalen, 43, Congrès Saint-Niklass-Waas), septembre 1975.
- 1975f** = L'archéologie aérienne, dans *Sciences et Avenir*, 1975.
- 1975g** = *Archéologie aérienne dans le Nord – Pas-de-Calais*, Lille : CRDP, 1975, 19 p.
- 1976a** - *Abbeville, la Carrière Carpentier : gisement éponyme de l'Abbevillien (Somme)* - Livret-guide A 10. IX<sup>e</sup> Congrès de l'U.I.S.P.P., 1976.
- 1976b** = *Argoeuves (Somme)*, Livret-guide de l'excursion A 10, IX<sup>e</sup> Congrès de U.I.S.P.P., 1976, p. 140-145.
- 1976c** = Les fermes gauloises en Picardie, dans *Archeologia*, avril 1976, p. 4-21.
- 1976d** = Les fermes indigènes d'époque pré-romaine et romaine dans le bassin de la Somme, dans *Cah. arch. Picardie*, 3, 1986, p. 117-138<sup>40</sup>.
- 1976e** = Protohistoire en Picardie : résultats des prospections aériennes, dans *R.A. Oise*, n° 7, 1976, p. 8-9<sup>41</sup>.
- 1976f** = Découverte de sanctuaires gallo-romains par photographies aériennes, dans

38 = *Revue Archéologique de l'Oise*.

39 [http://www.persee.fr/web/revues/home/prescript/article/pica\\_0752-5648\\_1973\\_num\\_4\\_1\\_1021](http://www.persee.fr/web/revues/home/prescript/article/pica_0752-5648_1973_num_4_1_1021)

40 [http://www.persee.fr/web/revues/home/prescript/article/pica\\_0398-3064\\_1976\\_num\\_3\\_1\\_1232](http://www.persee.fr/web/revues/home/prescript/article/pica_0398-3064_1976_num_3_1_1232)

41 [http://www.persee.fr/web/revues/home/prescript/article/pica\\_0752-5648\\_1976\\_num\\_7\\_1\\_1055](http://www.persee.fr/web/revues/home/prescript/article/pica_0752-5648_1976_num_7_1_1055)

*Picardie info*, 22, 1976, p. 59-71.

**1976g** = Importantes découvertes protohistoriques aux abords est de l'embouchure de l'Authie (Pas-de-Calais), dans Numéro spécial, Préhistoire et protohistoire du nord de la France, *Septentrion*, 1976, VI, 26-27, p. 21-26.

**1977a** = Nord, prospection aérienne dans les plaines alluviales, les plaines de grande culture et les pays de bocage, dans *Dossiers d'archéologie*, 22, mai 1977, p. 12-21.

**1977b** = Nécessité des survols périodiques pour la détection des vestiges archéologiques arasés par l'agriculture, dans *Photo-interprétation*, n° 1, 1977, fasc. 3, p. 17-18.

**1977c** = Détection aérienne, typologie, implantation et cartographie des habitats ruraux et gallo-romains dans le Nord de la France, dans *Centenaire de la Société d'Archéologie d'Histoire et de Folklore de Nivelles et du Brabant wallon, Actes du colloque (26 et 27 mars 1977)*, 1978, p. 1-16.

**1977d** = Les camps romains, mirages et réalités, dans Chevallier R. (éd.), *Archéologie du paysage*, Actes du colloque, Paris, E.N.S., mai 1977, (*Caesarodunum*, n°13, t. 1), 1978, p. 278-286.

**1978a** = Léon Aufrère (1889-1977), dans *Bull. Abbeville*, XXIV, 4, 1978, p. 455-468.

**1978b** = *La Somme pré-romaine et romaine d'après les prospections aériennes à basse altitude*, (M.S.A. Picardie, 24), 1978, 513 p, 273 pl., 40 fig.

**1978c** = Les camps romains, mirages et réalités, dans Chevallier R. (éd.), 1978, p. 278-286.

**1978d** = Le problème des fermes indigènes pré-romaines et romaines en Picardie, dans Buchsenschutz O. (dir.), 1978 (1981), p. 45-50.

**1978e** = *La Picardie pré-romaine et romaine d'après les prospections aériennes*. Pochette de diapositives avec livret-guide et fiches pédagogiques, Amiens, C.R.D.P., 1978.

**1979a** = Nouveaux apports des prospections aériennes en archéologie préromaine et romaine de la Picardie, dans *Cah. arch. Picardie*, 6, 1979, p. 33-90<sup>42</sup>.

**1979b** = Survols de la zone littorale du Tréport à Calais, dans *Septentrion*, I, 1970, p. 85-89, 117-122

**1980** = Typologie et devenir des villae antiques dans les grandes plaines de la Gaule septentrionale », dans Janssen W, Lohrmann D., *Villa-curtis-grangia, Landwirtschaft zwischen Loire und Rhein von der Römerzeit zum Hochmittelalter. Économie rurale entre Loire et Rhin de l'époque gallo-romaine au XIIe-XIIIe siècle*. 16 Deutsch-französisches Historikerkolloquium des Deutschen Historischen Instituts Paris, Xanten, 1980, Munich-Zurich, Artemis verlag (Beihefte der Francia ; Band XI), 1983, p. 17-29.

**1981a** = Romanisation des campagnes en Gaule Belgique, dans *Les Villas gallo-romaines*, dans *Dossiers Histoire et Archéologie*, 58, novembre 1981, p. 20-27.

**1981b** = Les surprenantes visions de l'archéologie aérienne, dans *Dossiers Histoire et Archéologie*, 49, janvier 1981, p. 57-58.

**1981c** = Les grandes villas stéréotypées de la Gallia Belgica, reflet des systèmes politiques économiques et sociaux ?, dans Chevallier R. (dir.), *La villa romaine dans les provinces du nord-ouest*, colloque de Paris, mai 1981, Tours (*Caesarodunum*, 17),

42 [http://www.persee.fr/web/revues/home/prescript/article/pica\\_0398-3064\\_1979\\_num\\_6\\_1\\_1290](http://www.persee.fr/web/revues/home/prescript/article/pica_0398-3064_1979_num_6_1_1290)

p. 3-10.

**1981d** = Prospections aériennes de la Picardie antique, dans Debrie R. (dir.), *La Picardie*, 1981, p. 217-230

**1981e** = Dall'aero afflora l'orma romana, Atlante, dans *Istituto geografico de Agostinii*, nov. 1981, p. 30-41.

**1982a** = L'archéologie aérienne et les recherches sur la formation des villages picards, dans *Mélanges d'Archéologie et d'Histoire Médiévales en l'honneur du doyen Michel de Bouüard*, (*Mémoires et Documents publiés par la Société de l'Ecole des Chartes*, XXVII), 1982, p. 1-7.

**1982b** = Nouvelles orientations de recherches en archéologie aérienne dans le Nord de la France, photographie aérienne et prospection géophysique en archéologie, dans *Actes du symposium international (Bruxelles, 8/12/1979)*, C.I.R.A. -I.C.L., 1982, p. 23-35.

**1983** = Typologie et devenir des villae antiques dans les grandes plaines du Nord de la Gaule, dans *Beihefte der Francia*, t. 11, Villa-Curtis-Grangia, Economie rurale entre Loire et Rhin de l'époque gallo-romaine au XIIe-XIIIe siècle (sous la dir. de Waltr Janssen und Dietrich Lohrmann), 1982, p. 17-29.

**1984a** = Les pièges de l'archéologie aérienne, dans *Archéologia*, 195, oct. 1984, p. 26-33.

**1984b** = Quelques types de retranchements arasés repérés d'avion en Picardie, dans *R. Nord*, 66, 260, janv-mars 1984, p. 87-102.

**1984c** = Folklore et archéologie aérienne, dans *Terre Picarde*, 7, 1984, p. 40-44.

**1984d** = Archéologie aérienne, dans *Encyclopaedia Universalis*, 2, nouv. éd. 1984, p. 517-522.

**1985** = L'archéologie aérienne : des techniques et des méthodes simples à adapter aux régions et aux types de vestiges étudiés. Quelques conseils pratiques, dans *Le point sur l'archéologie aérienne, Journée d'archéologie aérienne*, Toulouse, 1985, p. 7-20, 6 fig.

**1987** = La préhistoire au Musée Boucher de Perthes à Abbeville, dans *Bull. Abbeville*, 1987, p. 243-252.

**1988** = L'archéologie aérienne : des techniques et des méthodes simples à adapter aux régions et aux types de vestiges étudiés, dans *Actes de la journée de l'archéologie aérienne A.P.A.M., Université de Toulouse Le Mirail 1988*, 1988, p. 7-20.

**1992a** = « L'art » de l'archéologie aérienne et ses pièges. La prospection à basse altitude est-elle un jeu ? Un art ? Une science, dans *Actes du colloque international d'archéologie aérienne*, Amiens, 15-18 octobre 1992, *R.A. Picardie*, 1999, numéro spécial 17, p. 39-47<sup>43</sup>.

**1992b** = Le bilan de 35 ans de prospections aériennes à vue est-il spectaculairement positif ou dangereusement illusoire, dans *Actes du colloque international d'archéologie aérienne*, Amiens, 15-18 octobre 1992, *R.A. Picardie*, 1999, numéro spécial 17, p. 49-58<sup>44</sup>.

**1994** = Archéologie aérienne et grands travaux, dans *Mélanges R. Chevallier*, vol. 2 : Histoire et archéologie, t. 1, Caesarodum, t. XXVIII, Tours, 1994, pp. 9-14.

43 [http://www.persee.fr/web/revues/home/prescript/article/pica\\_1272-6117\\_1999\\_hos\\_17\\_1\\_2087](http://www.persee.fr/web/revues/home/prescript/article/pica_1272-6117_1999_hos_17_1_2087)

44 [http://www.persee.fr/web/revues/home/prescript/article/pica\\_1272-6117\\_1999\\_hos\\_17\\_1\\_2088](http://www.persee.fr/web/revues/home/prescript/article/pica_1272-6117_1999_hos_17_1_2088)



**1995** = La Carte d'archéologie aérienne et la Carte archéologique, dans Bréart B. (dir.), *Panorama des prospections archéologiques en Picardie, Table ronde du 4 mars 1995*. Amiens : Service régional de l'archéologie de Picardie, 1995 p. 27-29 (Archéologie picarde ; 1).

**1996** = *Les hiéroglyphes de la terre picarde : photos aériennes R. Agache : Catalogue de l'exposition, Abbeville, Musée Boucher de Perthes, 10 fév. 7 avril 1996*, Abbeville, Musée d'Abbeville, 1996, 20 p.

**1997** = Repérage des sanctuaires gaulois et gallo-romains dans les campagnes du bassin de la Somme et ses abords (information), dans *Comptes-rendus des séances de l'Académie des inscriptions et Belles-Lettres*, 1997, Vol. 141, n° 2, p. 551-566<sup>45</sup>.

### **Agache R. (dir.),**

**1963** = Informations archéologiques, circonscription de Lille, dans *Gallia Préhistoire*, 6, 1963, p. 165-180<sup>46</sup>.

**1966** = Informations archéologiques, ancienne circonscription de Lille, Nord et Picardie, dans *Gallia Préhistoire*, IX, 2, 1966, p. 447-469<sup>47</sup>.

**1968** = Informations archéologiques, circonscription du Nord et Picardie, dans *Gallia Préhistoire*, XI, 2, 1968, p. 267-309<sup>48</sup>.

**1971** = Informations archéologiques, circonscription du Nord et Picardie, dans *Gallia Préhistoire*, XIV, 2, 1971, p. 271-310, 27 fig<sup>49</sup>.

**1974** = Informations archéologiques, Circonscription de Nord et Picardie, dans *Gallia Préhistoire*, 1974, XVII, 2, p. 425-463<sup>50</sup>.

**1976** = Informations archéologiques, circonscription du Nord et Picardie, dans *Gallia Préhistoire*, XIX, 2 1976, p. 395-428<sup>51</sup>.

**1979** = Informations archéologiques, circonscription du Nord et Picardie, dans *Gallia Préhistoire*, XXII, 2, 1979, p. 409-441<sup>52</sup>.

**1982** = Informations archéologiques, Circonscription de Picardie, dans *Gallia Préhistoire*, 1982, XXV, 2, p. 251-291<sup>53</sup>.

### **Blanchet J.-Cl., Agache R.,**

**1997** = Nécrologie d'Ernest Will (1913-1997), dans *R.A. Picardie*, 1997, 3-4, p. 5-7<sup>54</sup>.

### **Agache R. et S.,**

**1977** = De la recherche des paysages de l'antiquité dans le Nord de la France, dans Chevallier R. (éd.), *Archéologie du paysage*, Actes du colloque, Paris, E.N.S., mai 1977, (*Caesarodunum*, n°13, t. 1), 1978, pp. 149-167.

---

45 [http://www.persee.fr/web/revues/home/prescript/article/crai\\_0065-0536\\_1997\\_num\\_141\\_2\\_15760](http://www.persee.fr/web/revues/home/prescript/article/crai_0065-0536_1997_num_141_2_15760)

46 [http://www.persee.fr/web/revues/home/prescript/article/galip\\_0016-4127\\_1963\\_num\\_6\\_1\\_1228](http://www.persee.fr/web/revues/home/prescript/article/galip_0016-4127_1963_num_6_1_1228)

47 [http://www.persee.fr/web/revues/home/prescript/article/galip\\_0016-4127\\_1966\\_num\\_9\\_2\\_1271](http://www.persee.fr/web/revues/home/prescript/article/galip_0016-4127_1966_num_9_2_1271)

48 [http://www.persee.fr/web/revues/home/prescript/article/galip\\_0016-4127\\_1968\\_num\\_11\\_2\\_1323](http://www.persee.fr/web/revues/home/prescript/article/galip_0016-4127_1968_num_11_2_1323)

49 [http://www.persee.fr/web/revues/home/prescript/article/galip\\_0016-4127\\_1971\\_num\\_14\\_2\\_1390](http://www.persee.fr/web/revues/home/prescript/article/galip_0016-4127_1971_num_14_2_1390)

50 [http://www.persee.fr/web/revues/home/prescript/article/galip\\_0016-4127\\_1974\\_num\\_17\\_2\\_1474](http://www.persee.fr/web/revues/home/prescript/article/galip_0016-4127_1974_num_17_2_1474)

51 [http://www.persee.fr/web/revues/home/prescript/article/galip\\_0016-4127\\_1976\\_num\\_19\\_2\\_1536](http://www.persee.fr/web/revues/home/prescript/article/galip_0016-4127_1976_num_19_2_1536)

52 [http://www.persee.fr/web/revues/home/prescript/article/galip\\_0016-4127\\_1979\\_num\\_22\\_2\\_1629](http://www.persee.fr/web/revues/home/prescript/article/galip_0016-4127_1979_num_22_2_1629)

53 [http://www.persee.fr/web/revues/home/prescript/article/galip\\_0016-4127\\_1982\\_num\\_25\\_2\\_1699](http://www.persee.fr/web/revues/home/prescript/article/galip_0016-4127_1982_num_25_2_1699)

54 [http://www.persee.fr/web/revues/home/prescript/article/pica\\_0752-5656\\_1997\\_num\\_3\\_1\\_2248](http://www.persee.fr/web/revues/home/prescript/article/pica_0752-5656_1997_num_3_1_2248)

**Agache R., Bordes, F. et Petit R.,**

**1963** = Le Quaternaire de la basse Somme: tentative de synthèse, *Bull. Soc. Géol. France*, 5 (7), p. 422-442.

**Agache R., Bouchain P., Violet Cl.,**

**1980** = Archéologie aérienne des plaines céréalières de l'Oise. Nouvelles découvertes, dans *R.A. Oise*, 1980, 18, p. 2-8<sup>55</sup>.

**Agache R., Bréart B.,**

**1975** = *Atlas d'archéologie aérienne de la Picardie*, 1, *Le bassin de la Somme à l'époque protohistorique et romaine*, Amiens, Société des Antiquaires de Picardie, 1975, 164 p.

**1980** = Les sanctuaires antiques et les limites de la cite des Ambiens, dans Chevallier R. (éd.), *Actes du Colloque « Frontières en Gaule (Caesarodunum, XVI)*, 1980 (1981), p. 54-69.

**1982** = Revoir notre passé, de la fouille à la restitution archéologique, dans *Bull. Soc. Préh. Nord*, n° spécial, 84 p., 97 photos.

**1983** = Les applications de la photographie aérienne en archéologie, dans *Catalogue d'exposition du Musée Français de la Photographie*, Bièvres, 1983, p. 27-31, 4 ph.

**1991** = Carte des sanctuaires antiques du bassin de la Somme d'après les prospections aériennes, dans Brunaux J.-L. (éd.), *Les sanctuaires celtiques et leurs rapports avec le monde méditerranéen. Colloque international. Archéologie Aujourd'hui. Dossiers de Protohistoire* 3, 1991, p. 19-26.

**Agache R., Chadwick O.,**

**1992** = Nécrologie de John Kenneth Saint Joseph, dans *Actes du colloque international d'archéologie aérienne*, Amiens, 15-18 octobre 1992, *R.A. Picardie*, 1999, numéro spécial 17, p. 11-13<sup>56</sup>.

**Agache R., Fossier R.**

**1974** = Mise en place des cadres humains, dans Fossier dir., *Histoire de la Picardie*, 1974, p. 67-106

**Agache R., Mariette H.,**

**1969** = Ault, dans *Livret guide de l'excursion du littoral*, VIII<sup>e</sup> Congrès INQUA, Paris, 1969.

**Agache R., Vasselle F., Will E.,**

**1965** = Les villas gallo-romaines de la Somme, dans *R. Nord*, 1965, p. 541-576.

**Bourdier F., Agache R.,**

**1959** = Découverte de silex apparemment taillés associés à un équidé archaïque de type villafranchien dans la haute terrasse supérieure de la Somme, *Comptes rendus*

---

55 [http://www.persee.fr/web/revues/home/prescript/article/pica\\_0752-5648\\_1980\\_num\\_18\\_1\\_1120](http://www.persee.fr/web/revues/home/prescript/article/pica_0752-5648_1980_num_18_1_1120)

56 [http://www.persee.fr/web/revues/home/prescript/article/pica\\_1272-6117\\_1999\\_hos\\_17\\_1\\_2081](http://www.persee.fr/web/revues/home/prescript/article/pica_1272-6117_1999_hos_17_1_2081)

*des séances de l'Académie des Sciences*, 1959, 248, p. 439-442.

**Bourdier F. et Petit R., Agache R.,**

**1963** = Le Quaternaire de la basse Somme: tentative de synthèse, dans *Bull. Soc. Géol. France*, 5 (7), p. 422-442, 16 fig.

**Lambot B., Blanchet J.-Cl., Audouze Fr., Agache R.,**

**1976** = Activités de fouilles en 1976 : Verberie (Oise) "Le Buisson Campin", dans *R.A. Oise*, 1976, 8, p. 4-10.

**Schmiedt G. Chevallier R., Agache R.,**

**1966** = *Etudes d'archéologie aérienne*, Paris, S.E.V.P.E.N., 1966, 164 p.

### **rapports déposés à la DRAC de Picardie**

**Agache R.,**

**1964** = *Inventaire sommaire des principaux vestiges arasés découverts lors des prospections aériennes effectuées en 1964*, S.R.A. Picardie, 1964, 19 p.

**1965** = *Inventaire sommaire des principaux vestiges arasés découverts lors de nos prospections aériennes du Bassin de la Somme en 1965*, S.R.A. Picardie, 1965, 25 p.

**1966** = *Inventaire des principaux vestiges arasés découverts par avion dans le Bassin de la Somme en 1966*, S.R.A. Picardie, 1966, 15 p.

**1967** = *Résultats des prospections archéologiques en 1967*, S.R.A. Picardie, 1967, 1 p.

**1968a** = *Inventaire sommaire des principaux vestiges arasés découverts lors des prospections aériennes du Bassin de la Somme, en 1968*, S.R.A. Picardie, 1968, 22 p.

**1968b** = *Rapport sur le résultat des "fouilles" effectuées en 1968 à St Acheul et Cagny, Somme*, S.R.A. Picardie., 9 p.

**1968c** = *Circonscription des Antiquités Préhistoriques Nord-Picardie. Rapport d'activité 1968, d'octobre 1967 à octobre 1968*, S.R.A. Picardie, 1968, 18 p.

**1969** = *Résultats des prospections aériennes hivernales de la Somme en 1969*, S.R.A. Picardie, 1969, 3 p.

**1970** = *Résultats des prospections aériennes de 1970*, S.R.A. Picardie, 1970, 23 p.

**1971** = *Rapport sur les résultats des prospections aériennes en 1971*, S.R.A. Picardie, 1971, 25 p.

**1972** = *Résultat des prospections aériennes préhistoriques et historiques de la Picardie en 1972*, S.R.A. Picardie, 42 p., pl., 12 ph.

**1973** = *Rapport sur les prospections aériennes effectuées en 1973*, S.R.A. Picardie, 1973, 25 p.

**1974** = *Rapport sur les prospections aériennes en Picardie et inventaire des principaux sites archéologiques décelés par avion en 1974*, S.R.A. Picardie, 1974, 134 p.

**1975** = *Rapport sur les prospections aériennes de Picardie en 1975*, S.R.A. Picardie, 1975, 27 p.

**1976** = *Rapport sur les prospections aériennes faites en Picardie au cours de l'année*

1976, S.R.A. Picardie, 1976, 3 p., 68 ph.

1978 = *Rapport 1978 sur les résultats des prospections aériennes effectuées en Picardie*, S.R.A. Picardie, 1978, 7 p., 23 ph.

1979 = *Prospections aériennes de la Picardie*, S.R.A. Picardie, 1979, tome I : 8 p., 59 pl., tome II : 54 fiches.

1983 = *Rapport sur les résultats des prospections aériennes effectuées en Picardie en 1983*, S.R.A. Picardie, 1983., 4 p., 9 ph.

1984 = *Rapport sur les résultats des prospections aériennes effectuées en Picardie en 1984*, S.R.A. Picardie, 1984, 5 p., 13 ph.

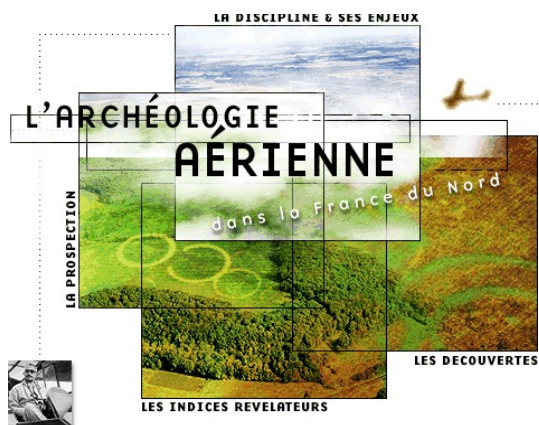
1985 = *Rapport sur les prospections aériennes de la Picardie en 1985*, S.R.A. Picardie, 1985, 9 p., 20 pl.

1986 = *Rapport sur les prospections aériennes de la Picardie en 1986*, S.R.A. Picardie, 1986.

1987 = *Rapport sur les résultats des prospections aériennes effectuées en Picardie en 1987*, S.R.A. Picardie, 1987, 40 p., ph.

1996 = *Atlas d'archéologie aérienne de la Picardie, 1, Le bassin de la Somme à l'époque protohistorique et romaine*, Amiens, complément manuscrit. S.R.A., 1996.

## Sites Web





(cliquer sur l'image)



Ce site web se veut une introduction et une initiation aussi claire que possible à l'archéologie aérienne, à ses principes, ses moyens, ses possibilités, ses objectifs et à sa problématique. Les méthodes et techniques y sont exposées avec simplicité, en se référant aux résultats obtenus, essentiellement dans la France du Nord, depuis plus de 40 ans, par l'un de ses principaux initiateurs, Roger Agache.

**456 vues aériennes du département de la Somme, avec une notice, sont accessibles [ici](#)**

## Filmographie et reportages

	<p><b><i>La Gaule vue d'avion</i></b> (LES ACTUALITES FRANCAISE, PARIS - Regards sur le Monde, journal n° 10/1967, 6'). Efficacité de la recherche aérienne. Prospection en avion, par l'archéologue R.Agache, des sites gallo-romains de Picardie, révélation de l'emplacement de fondations romaines de l'habitat rural. Plan antérieur de la place forte d'Hiermont.</p>
	<p><b><i>Sites romains de la Somme détectés par avion</i></b> (ORTF, 1967, 7'). Survol en avion des vestiges romains et médiévaux de la région de la Somme par l'archéologue Roger Agache.</p>
	<p>Méthodes modernes de fouilles archéologiques (Documentaire de 18' réalisé en 1967 par J.-P. Baux / S.F.R.S.). La photographie aérienne figure parmi les techniques qui permettent de prospector des régions entières et d'en découvrir les richesses insoupçonnées.</p>
	<p><b><i>Gens du Nord et de Picardie</i></b> (Documentaire de 55' réalisé en 1988 par J. Paugam). Comprend un interview de R. Agache et de bons extraits tournés d'avion. Disponible à la DRAC Picardie.</p>
	<p><b><i>Archéologie aérienne du nord de la France - Détection des vestiges protohistoriques et gallo-romains</i></b> (Documentaire de 28' réalisé en 1978 par J.-P. Baux / S.F.R.S.). Présentation des différents types d'indices révélateurs des vestiges archéologiques arasés dans les grandes plaines de l'Artois et de la Picardie. Méthodes (conditions d'apparition des tracés, choix des moments favorables aux survols) et résultats (typologie, inventaire et cartographie des structures archéologiques); découverte de l'implantation rurale gallo-romaine (villas, sanctuaires, vicus).</p>
	<p><b><i>Roger Agache : le détective du ciel</i></b> (Documentaire de 33' réalisé en 1997 par P. Goethals / Coproduction Cercle bleu et FR3 Nord-Picardie). A plus de 70 ans, R. Agache nous emmène sur différents endroits</p>

	<p>préhistoriques significatifs, nous fait découvrir les lieux auxquels il est profondément attachés. Un ULM lui permet de mener encore ses recherches aériennes.</p>
	<p><i>L'archéologue volant</i> (Documentaire de 27' réalisé en 1999 par J. Mitsch / série Les dessous de la terre, Cinquième chaîne et de FR3 Sud).</p>
	<p>Roger AGACHE, archéologie aérienne.</p>
	<p><i>Empreintes du passé, introduction à l'archéologie aérienne. Roger Agache</i> (Documentaire de 35' réalisé en 2006 par N. et R. Agache, Nicolas). Ce documentaire comprend des interviews et des images issues de cinquante années de survol, de reconstitutions (maquettes, aquarelles) et d'un aperçu des diverses techniques aériennes employées. Disponible à la DRAC Picardie. Infos : <a href="http://crdp.ac-amiens.fr/picarcheo/page1/page2/page2.html">http://crdp.ac-amiens.fr/picarcheo/page1/page2/page2.html</a></p>
	<p>Roger Agache, pionnier de l'archéologie aérienne en Picardie, a été enterré jeudi 22 septembre à Abbeville. La cérémonie s'est déroulée en l'église Saint-Gilles.</p>