

# Saluer Hâpy, la crue du Nil revient ! (5)...

## En Égypte ancienne !

### Les causes réelles de la crue du Nil ?

Ce fut en cette fin de 19<sup>e</sup> siècle après notre ère, que l'on connut précisément l'origine de la crue...

Ce ne fut point les sources mêmes du fleuve ! Pas le Nil blanc car les flots furent tamponnés par les lacs Victoria et Albert. Et même son unique affluent, le Bahr el-Ghazal rencontre le lac No...

*Ainsi :*

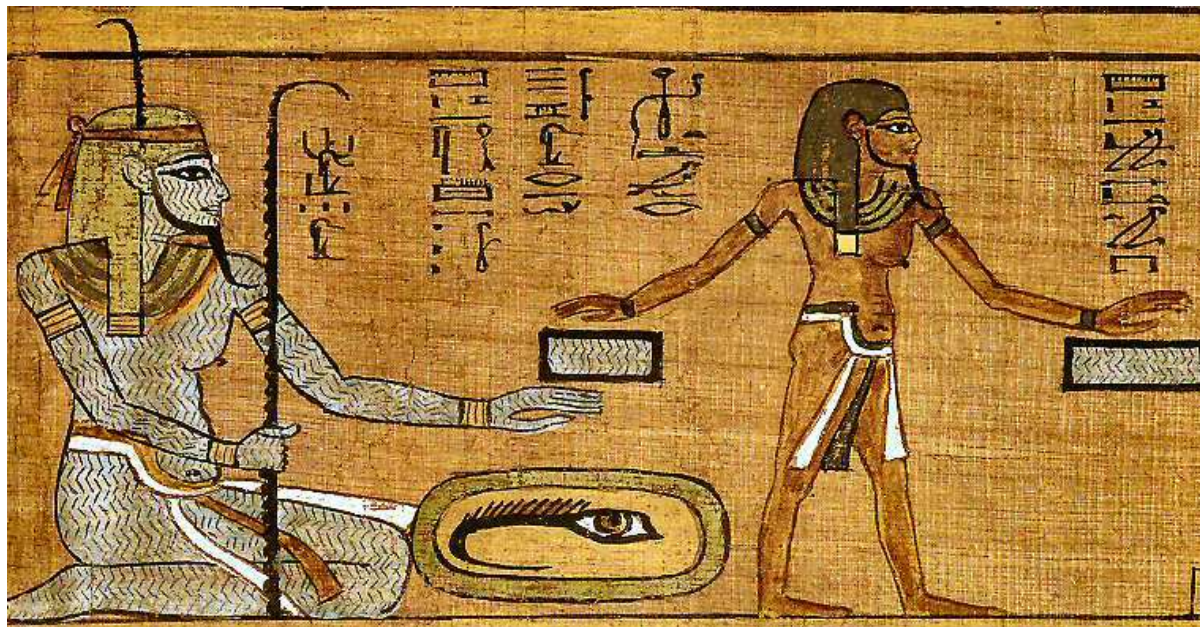
→ L'apogée de la **Sobat** se situait autour d'Octobre à Novembre, mais devait commencer en Mai...

→ Khartoum et son **Nil bleu** participait bien efficacement, certainement pour l'essentiel d'ailleurs quant au Nil, sur une période allant de Juillet à Octobre !

→ L'**Atbara** semble quant à lui se mettre en crue autour de Juin jusqu'au mois d'Août !

Vint ensuite le fameux désert...

Et le Nil traverse cet espace sur une longueur avoisinant les 2 700 km !



Extrait du "Livre pour sortir au jour" d'Ani...

British Museum de Londres.

**A gauche** → le netjer Hâpy...

Il devait symboliser la crue du Nil !

Il semble tenir dans une de ses mains les côtes d'une feuille de palmier : signifiant "année", symbole s'il en est de l'inondation annuelle.

**A droite** → le netjer de la fécondité !

Il étendait ses mains apparemment bien au-dessus de deux lacs...



**Une autre représentation du netjer du Nil...**

Les netjerout...

[Source](#)



Voici donc des divinités qui représentaient Héliopolis ainsi que Memphis...  
Elles portaient des offrandes !

Provenance : hypogée KV11, "La Tombe des harpistes"...

Ramsès III...

Hypogée étudié la toute première fois par le voyageur écossais James Bruce en 1768. Ce fut lui qui baptisa cet endroit la "tombe des harpistes" !

Cette logique fut tirée du fait qu'il y découvrit un formidable bas-relief qui représentait deux harpistes aveugles !

### Préambule...

*Un petit rappel de ce que nous avons déjà traité sur ce sujet...*

*Si cela vous est nécessaire !*

**Pour en savoir davantage sur ce nètèr du Nil que fut Hâpy, je vous convie donc à suivre les liens (en jaune) : ceux-ci correspondent à des articles édités précédemment !**


**Qu'avons nous donc découvert, sur ce sujet, dans les précédents articles ?**

→ Article n°1 : ["Je suis le maître de l'eau"...](#)

→ Article n°2 : [Hâpy abreuve Égypte...](#)

→ Article n°3 : [la crue...](#)

→ Article n°4 : [la prospérité invoquée par pharaon...](#)



[Papyrus / "Hap-Reset"](#)

["Hap-Meht" / Lis](#)

**Le nètèr Hâpy sous sa forme duale.**

Le Nil du nord à droite... "Hap-Meht".

Le Nil du sud à gauche... "Hap-Reset".

**© Extrait de l'ouvrage de Wallis Budge.  
Gods of the Égyptians.**

A ne pas confondre avec les netjerou :

- Apis,
- Api,
- Hâpi,...

**Itérou**, le fleuve, un cour d'eau inaltérable...

"Neilos", de par les grecs...

"Le Nil"...

"nwy", "l'eau"...



Le Grand Fleuve.  
Iterou-aâ (itrw-aA).  
**Le Nil.**



Temple Kom Ombo.

© Hajor.

**La fameuse crue du Nil ne procurait pas toujours un eldorado parfait !**

**Ainsi pharaon se lamentait !**

*D'après la stèle de la famine à Sehel :*

**"Mon cœur était dans une très grande peine, car le Nil n'était pas venu à temps pendant une durée de sept ans.**

**Le grain était peu abondant,**

**les graines étaient desséchées,  
tout ce qu'on avait à manger était en maigre quantité [...].**

**On en venait à ne plus pouvoir marcher.**

**Les temples étaient fermés,  
les sanctuaires étaient sous la poussière.**

**[...] Tout ce qui existe était dans l'affliction."**

Pour palier à cet eldorado, bien aléatoire...  
Afin d'avoir finalement une lecture quant à l'avenir...

**Apparurent les premiers pluviomètres !** Ceci bien certainement afin d'anticiper...

Les nilomètres...

Ces puits en escalier !

Riverains du Nil...

Ils étaient composés de marques... Celles-ci servaient à mesurer le niveau de la montée des eaux de la fameuse crue du fleuve !

Plus le niveau d'eau atteint fut élevé et davantage de limon était déposé, et plus les récoltes furent abondantes !

L'empire prospérait alors...

**Mais, l'amplitude de la crue fut des plus variables !**

Ainsi certaines années elle fut tellement violente qu'elle se montrait des plus dévastatrices !  
Sols arrachés...

...

D'autres années, elle était bien trop faible et de fait ne fertilisait pas suffisamment les champs !

Selon certains écrits...

Selon la Bible même...

Il semblait demeurer des sortes de cycles d'alternances !

7 années mauvaises, de vaches maigres...

7 de bonnes années, de vaches grasses...

## Stèle de Séthi I...

**19e dynastie**

(av.JC)

Ramsès Ier (1292 - 1290)

**Séthi Ier (1 290 - 1 279/78 )**

Ramsès II (1279 - 1213 )

Merenptah (1213 - 1203)

Amenmes (1203 - 1200/1199)

Séthi II (1199-1194/93)

Siptah et Taousert (1194/93-1186/85)

Stèle trouvée près de la première cataracte...

Gravée en l'an 9 de son règne...

*Séthi I fut visiblement adulé du fait notamment de ses extraordinaires qualités de bon gestionnaire des stocks... :*

**"C'est lui qui emplit les magasins,  
élargit les greniers,  
donne des biens à celui qui en est dépourvu [...].**

**C'est lui qui cultive l'épeautre,  
l'aimé du blé et le Seigneur du pain [...] :  
le pays entier est dans l'allégresse à cause des nourritures qu'il  
prodigue."**

Étant donné la crue et ses caprices...

On comprend bien mieux la nécessité d'une organisation à l'échelle de l'État !

Rentabiliser au mieux les terres cultivables...

Répartir judicieusement les provisions de blé...

Éviter les famines...

Éviter le chaos...

Éviter les aléas de la Première Période Intermédiaire notamment...

...

**Le nilomètre, devenu un instrument de prévision indispensable !**

## Tout au long du mois de juillet...

**La prêtrise scrutait l'Itérou et plus spécifiquement le nilomètre !**

Ce fut effectivement le cas de moult temples...

Le temple de Khnoum...

Le temple de Satis...

De là, les prêtres annonçaient la crue !

### **Une crue normale...**

H = 9 m à Assouan...

H = 2 m au niveau du Delta.

**Très tôt** les hommes par leurs observations avisées quant à leur environnement utilisèrent au mieux ce que la nature pouvait leur procurer !

Ainsi, les scribes devaient bien certainement estimer la quantité probable des récoltes futures par la connaissance qu'ils avaient sur l'intensité relevée au niveau de ce nilomètre gradué !

De ce fait, probablement aux alentours des années 3 000 avant notre ère, nos anciens Égyptiens érigèrent des digues dans l'objectif de protéger leurs villages vis-à-vis de cette fameuse inondation !

Mais pas seulement pour cela...

Déjà, réalisèrent-ils des rétentions d'eaux !

Qui permirent d'élaborer un vaste réseau d'irrigation...

Vous l'aurez certainement compris, cela devait être un travail des plus pharaoniques, c'est le cas de le dire !

Creusement...

Entretien des canaux...

Drainages des zones marécageuses afin qu'ils deviennent bien cultivables : se rappeler du Fayoum par exemple !

Surveillance...

...

Logistique qui devait y être associée... Une économie complète reliée au Nil et à sa gestion !

### **Saluer Hâpy...**

#### **La crue du Nil revient !**

L'adulation vouée à Hâpy s'était, me semble-t-il, développée à partir de Biggeh !

**Biggeh**, c'est une île, située sur le Nil, au niveau de la première cataracte !

Elle fut réputée abriter une tombe d'Osiris...

De là, le culte voué à Hâpy s'était développé tout au long du Nil, passant de Haute en Basse-Égypte.


L'étendue croissante de cette adoration engendra au passage un lien entre les deux Pays ! Cela dit, aucun sanctuaire particulier ne fut dédié à ce netjer de l'inondation. Son adulation se pratiqua dans l'ensemble des temples riverains de l'Itérou.

**Des temples** que l'on prit le soin d'équiper de nilomètres !

*Ce furent :*

- Des puits gradués,
- Creusés dans la berge,
- Permettant de mesurer la montée progressive des eaux et d'anticiper l'ampleur du phénomène.

*Voici quelques exemplaires visibles de nos jours :*



*Photo : The Supreme Council of Antiquities*

**A Louxor...**

**Source**


**Le rôle du nilomètre...**

Pas de mécanisme afin d'enregistrer les variations du débit du Nil !

Mais bien une manière directe d'interprétation ! A savoir la mise en contact de l'eau avec un point de repère...

L'architecture du nilomètre, avait, et ceci dans ses grandes lignes, suivi l'évolution de l'urbanisme !





Escalier conduisant au nilomètre.

**kalabsha...**

**[Source](#)**



Le nilomètre.  
kalabsha...  
**Source**



© Hubert Douilly  
Temple de Kom Ombo.  
Source



Médinet Abou, le temple de Ramsès III...  
Source



© Christos Nüssli, Euratlas  
Source

Le nilomètre de Syène sur l'île d'Éléphantine : Haute-Égypte.

En 25 ou 24 av. J.-C., le géographe grec Strabon voyagea le long du Nil en Égypte, accompagnant le préfet romain Ælius Gallus.

**"Le nilomètre est un puits construit en pierres bien équarries dans lequel sont faites des marques indiquant les crues du Nil, car l'eau dans le puits monte et s'abaisse avec celle du fleuve. [...]"**

*(Strabon, Voyage en Égypte, XVII, 1. à propos du nilomètre de Syène).*

...

### Ils furent le théâtre de grandes manifestations de salut à l'inondation !

A l'arrivée de celle-ci, les Égyptiens rassemblés sur le bord du Nil jetaient à Hâpy des offrandes en grandes quantités !

Aliments...

Céréales...

Amulettes...

Petites poupées tressées...

...

C'était là une manière de s'attirer la bienveillance du netjer pour l'inondation salutaire et, non pas destructrice...



**Les netjerou du Nil nouaient le nœud sematawi...**  
Symbole d'unification de la Haute et de la Basse-Égypte !

**Source**

**A suivre...**



Source

*Les Égyptiens invoquaient fréquemment Hâpy :*

"Salut à toi, ô Nil, issu de la terre, venu pour faire vivre le pays,  
toi qui inondes les champs que Râ a créé pour faire vivre tous les animaux,  
toi qui produis l'orge et fais pousser le blé afin que les temples soient en  
fête.

Si le Nil est paresseux, les nez s'asphyxient, tout le monde s'appauvrit.

S'il se soulève, le pays est dans l'exultation et chacun est en joie"



**Désinences... prochainement sur le même sujet... à savoir Hâpy...**

- Hâpy que l'on craignait, Hâpy que l'on priait,

-...

## A fin d'en connaître davantage, je vous invite à consulter :

### • Sources...

L'hymne au Nil, traduction de Bernard Mathieu : 1990, 137-41.

Collection "Passion de l'Égypte" Editions Atlas 2003

Ch. Desroches Noblecourt "Le fabuleux héritage de l'Égypte", Pocket, 2004

Symbole de l'Égypte, Poche, 2004 p75...

### • Sitographie...

Wikipedia

### • Taggé avec :

Nétèrou en Égypte antique



### Aphorismes...

*Ceci pour autoriser et provoquer d'autres pensées !*

*Aucune prétention...*

*Ne prétend pas tout dire...*

**"La vie est un mystère qu'il faut vivre,  
et  
non un problème à résoudre"**

*Albert Einstein*

**"La vraie science, c'est de s'émerveiller de ne rien savoir  
et  
d'écouter toujours le  
tressaillement de la vie,  
de s'en nourrir"**

*Franck Andriat*



*ânkḥ oudja seneb*



*nh(=w), wd(=w), snb(=w)*

**"Qu'il soit vivant, intact et en bonne santé !"**

*La traduction littérale en français est quelque peu fausse, nonobstant, les voici :*

*vie, santé, force (v.s.f.).*

*vie, force et santé.*