

La mémoire des choses (2)

Cerdagne (66), 12 septembre 2013

Un souvenir, c'est l'image d'un rêve...
(Damia)




SOULA DE LA CALME
 7 km - 4 100 m de dénivelé - 2 000
 Difficulté moyenne











Responsable de cette fiche et photos de couverture




SENTIER DU PIC DES MAUROUX
 0,7 km - 4 200 m de dénivelé - 2 000
 Difficulté élevée











Responsable de cette fiche et photos de couverture


 SOULA DE LA CALME
 SOULA DE LA CALME
 2 240 m - 2 000 m

Boucle PR 42 :

**SENTIER DU PIC
DES MAUROUX**




12,5 km + 360 m de dénivelé 4h00


Randonnée difficile




























































Sans fin ...