

FICHE DE SECURITE DE NAVIGATION DANS LE BASSIN D'ARCACHON



AMIS PAGAYEURS ET RAMEURS

La zone de navigation définie sur ce plan présente des dangers.
Les courants de marée peuvent y être violents.
 (300 millions de m³ d'eau empruntent les passes Nord et Sud à chaque marée)
 De nombreux **bancs de sable** créent des zones de brisants.
Eviter les passes Nord et Sud et les zones de brisants.




Tél 02 97 55 35 35



Pas de problème pour une navigation côtière, hormis le courant.




Pour une traversée, naviguer autour de l'étale de basse mer.
 (basse mer + ou - 2 heures)

Pas de traversée autour de la pleine mer. 

Maximum de courant : entre 2 et 4 h après la B.M. ou la P.M.
 Minimum de courant : + ou - 1 heure autour de la B.M. ou P.M.

Avant de partir, consulter la météo, les horaires et coefficients de marée.

Si vous êtes affilié FFCK ou autre association kayak et désirez visiter les sites du Bassin d'Arcachon, vous pouvez contacter le Club de kayak de La Teste de Buch au 05 56 66 65 18 ou 05 56 54 84 56 C'est avec plaisir que nous vous associerons à nos sorties.

Echelle	→ 1 Km →
Parcs à huîtres	⊗⊗⊗⊗⊗
Balise	⚓ Ecole de voile 
Banc de sable	
Jetée	 Blockhaus 