

























































## CIRCUIT DES BOIS DE BONAGUIL n°21

Km du point précédent Km TOTAL	Altitude (m) LIEU N°	INFORMATIONS  <i>A voir...</i>
0.1  3.3	73  14	Passer sur la rivière « La lémance »
1.6  3.2	73 <b>MONSEMPRON</b> <b>LIBOS</b> 13	Rond point Aller tout droit direction Monsempron <i>En face vous apercevez le Prieuré de Monsempron</i>
0.8  2.4	132  12	ATTENTION descente abrupte 7%
0.3  1.6	100  11	Tourner à gauche avant l'aire de Jeux
0.5  1.3	90  10	A gauche direction « Gendarmerie »
0  0.8	77  9	Tourner à droite pour remonter la côte
0.6  0.8	77  8	Tourner à droite
0.1  0.2	77 <b>FUMEL</b> 7	Dans la descente, à droite
0.1  0.1	100 <b>FUMEL</b> 6	Tourner à gauche
0.1  0.1	100 <b>FUMEL</b> 5	Tourner à droite et à gauche
0.1  0.1	100 <b>FUMEL</b> 4	Tourner de suite à gauche. Passer au milieu du parking,
0  0	100 <b>FUMEL</b> 3	Tourner à droite
0  0	100 <b>FUMEL</b> 2	Tourner à gauche
0  0	100 <b>FUMEL</b> 1	Départ du Syndicat d'Initiative







Km du point précédent Km TOTAL	Altitude (m) LIEU N°	INFORMATIONS  <i>A voir...</i>
0.1  9.7	90  28	Continuer tout droit
0.9  9.6	90 <b>Giraudel</b> 27	Tourner à gauche <i>(sur votre droite vous avez la voie ferrée)</i>
1.1  8.7	85 <b>Tesquet</b> 26	Direction CUZORN (D403)
0.5  7.6	86  25	Tourner à droite après le petit pont
1.2  7.1	100 <b>La Même</b> 24	Tout droit
0.9  5.9	92  23	Tout droit
0.2  5.0	95  22	Tout droit
0.2  4.8	100  21	Bas de Côte
0.3  4.6	100  20	Tourner à droite. Haut de côte
0.2  4.3	105  19	Remonter la côte
0.3  4.1	110 Stop 18	Tourner à droite sur la route qui descend
0.2  3.8	105  17	Rester sur la route principale qui monte
0.1  3.6	100  16	Tourner à gauche dans la côte Rue des Remparts
0.2  3.5	78  15	Tourner à droite après le pont de chemin de fer

## CIRCUIT DES BOIS DE BONAGUIL n°21

Km du point précédent Km TOTAL	Altitude (m) LIEU N°	INFORMATIONS  <i>A voir...</i>
0.6  16.7	202  42	Tourner à droite, direction Peyregros
0.6  16.1	181  41	Tourner à gauche
0.7  15.5	180 <i>Louis</i> 40	Continuer tout droit
0.2  14.8	190 <i>Roudigou</i> 39	Haut de Côte continuer tout droit
0.7  14.6	185 <i>Jean Borie</i> 38	Continuer tout droit
0.2  13.9	140 <i>Lescarcelle</i> 37	Continuer tout droit
0.3  13.7	130  36	<i>Tourner à droite</i>
0.4  13.4	115  35	Tourner à gauche
0.5  13	105 <i>Roc de Janouga</i> 34	Passer sous le pont et après le virage à gauche prendre la petite route qui monte à gauche
0.8  12.5	105  33	Au 2 <sup>ème</sup> panneau STOP tourner à droite <i>Face à vous les ruines du château</i>
0.4  11.7	133 <b>CUZORN</b> 32	Haut de côte continuer tout droit
0.5  11.3	112  31	Tourner à droite bas de côte
0.4  10.8	108  30	Passer le petit pont
0.7  10.4	100  29	Tourner à droite

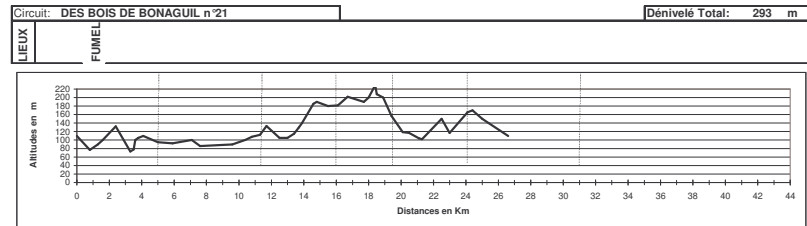
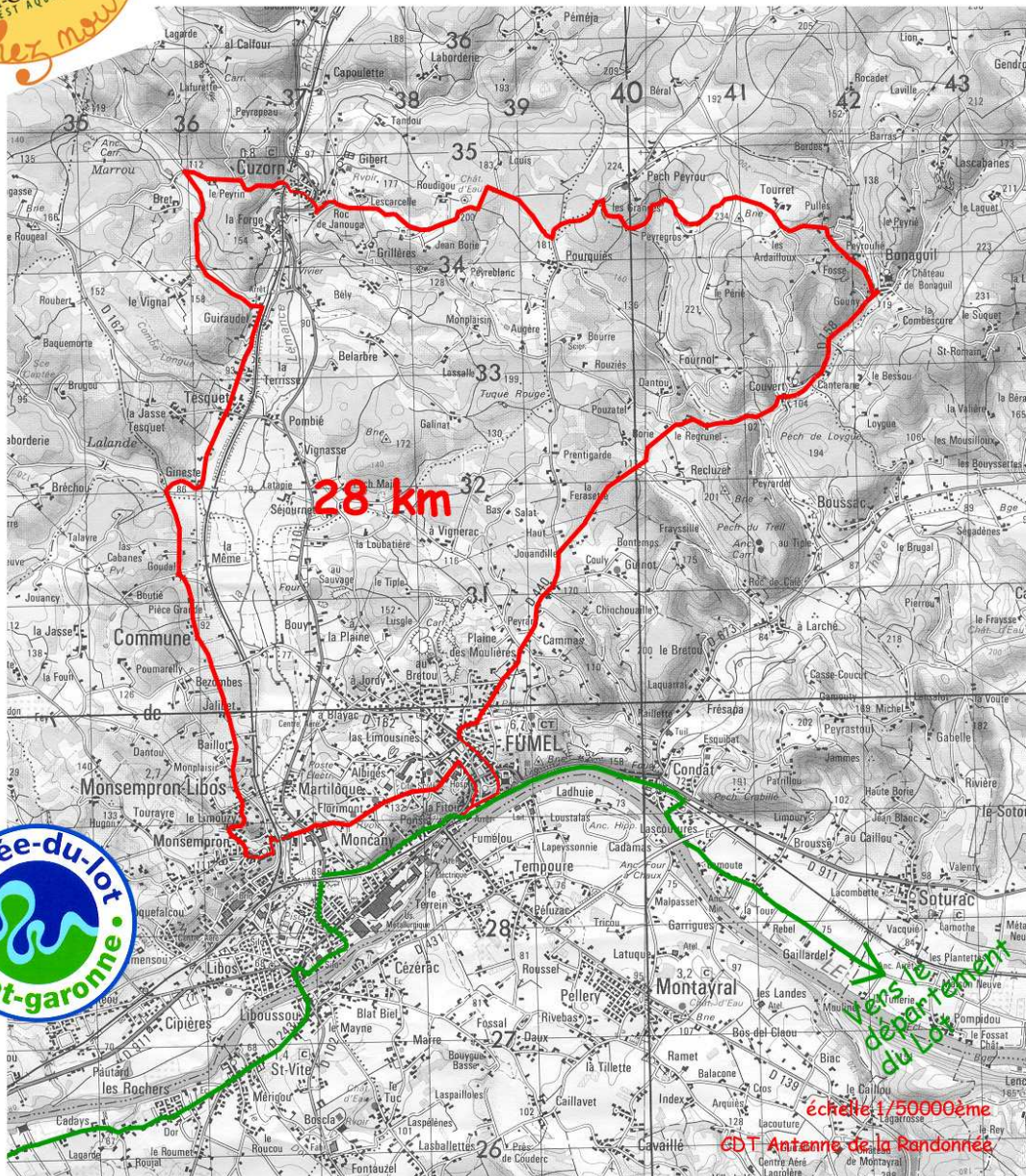
Km du point précédent Km TOTAL	Altitude (m) LIEU N°	INFORMATIONS  <i>A voir...</i>
0.3  24.4	170  56	SUIVRE DIRECTION FUMEL
1.1  24.1	165  55	Tourner à gauche direction FUMEL
0.5  23.0	117  54	Continuer tout droit
1.2  22.5	150  53	Direction FUMEL
0.2  21.3	102  52	Tourner à droite direction circuit des châteaux (V7)
0.6  21.1	104  51	Aller tout droit
0.4  20.5	117  50	Suivre direction FUMEL (D 158)
0.7  20.1	119 <b>BONAGUIL</b> 49	Tourner à droite sur le (D 158)
0.5  19.4	157  48	<i>Château de BONAGUIL en face sitôt sortie du bois</i>
0.4  18.9	200 <i>Les ardailloux</i> 47	Descendre à gauche
0.1  18.5	208  46	Continuer tout droit <i>A 2 h Bâtiment du Parc ornithologique</i>
0.4  18.4	229  45	Continuer tout droit Haut de côte
0.3  18.0	200  44	Continuer tout droit
1.0  17.7	190  43	Continuer tout droit

## CIRCUIT DES BOIS DE BONAGUIL n°21

Km du point précédent Km TOTAL	Altitude (m) LIEU N°	INFORMATIONS  <i>A voir...</i>
	70	
	69	
	68	
	67	
	66	
	65	
	64	
	63	
0.2  26.6	110 FUMEL 62	RETOUR au Syndicat d'initiative
0.4  26.4	100 FUMEL 61	Remonter la Rue de la République Direction CAHORS
0.4  26.0	110 Stop 60	Prendre à gauche et descendre <i>Face à vous l'Eglise</i>
0.2  25.6	120 FUMEL 59	Continuer tout droit <i>Sur la droite complexe sportif – Piscine plein air</i>
0.4  25.4	140 FUMEL 58	Continuer tout droit
0.6  25.0	150 FUMEL 57	Continuer tout droit



Circuit des Bois de Bonaguil 21



Vers le département du Lot

échelle 1/50000ème  
GDT Antenne de la Randonnée

Véloroute Vallée du Lot