




# PROJETS DE DEVELOPPEMENT DU TOURISME SOLIDAIRE A MADAGASCAR







## Sommaire

<a href="#">Résumé du projet</a> .....	4
<a href="#">Contexte</a> .....	Erreur ! Signet non défini.
<a href="#">Le tourisme solidaire</a> .....	Erreur ! Signet non défini.
<a href="#">Les acteurs de ce projet</a> .....	Erreur ! Signet non défini.
<a href="#">L'ADAPS</a> .....	<b>Erreur ! Signet non défini.</b>
<a href="#">LIBERTALIA AVENTURE</a> .....	<b>Erreur ! Signet non défini.</b>
<a href="#">VISION ETHIQUE</a> .....	<b>Erreur ! Signet non défini.</b>
<a href="#">Le projet</a> .....	7
<a href="#">Origine du projet</a> .....	7
<a href="#">Objectifs globaux</a> .....	7
<a href="#">Atouts pour sa réussite</a> .....	8
<a href="#">Moyens pour y parvenir</a> .....	9
<a href="#">Stratégie</a> .....	9
<a href="#">Perspectives Potentiels liés au tourisme solidaire</a> .....	10
<a href="#">Bénéficiaires</a> .....	10
<a href="#">Gestion du projet</a> .....	<b>Erreur ! Signet non défini.</b>
<a href="#">Les réalisations depuis 2007</a> .....	12
<a href="#">Les réalisations prévues pour 2010 et 2011</a> .....	16
<a href="#">Déploiement des actions à deux autres villages</a> .....	16
<a href="#">Le Suivi – Evaluation du projet</a> .....	19
<a href="#">En conclusion</a> .....	21



## Résumé du projet

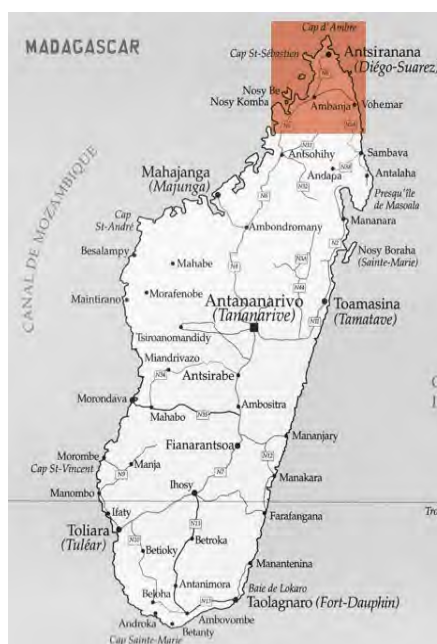
### Intitulé du projet

Développement de l'écotourisme et du tourisme solidaire dans le nord-ouest de Madagascar

### Objectifs du projet

- Proposer une offre touristique alternative de qualité, basée sur les concepts d'écotourisme, de tourisme solidaire, responsable et de développement durable.
- Utiliser le tourisme comme facteur de développement, afin de permettre aux populations locales d'améliorer leurs conditions de vie.
- Favoriser la protection de l'environnement, la santé et l'éducation à travers les projets soutenus localement.

Les bénéficiaires du projet sont les populations des villages du district d'Ambanja,, situés dans la région du Sambirano, au nord-ouest de Madagascar.





## CONTEXTE GEOGRAPHIQUE

### La région d'Ambanja

Rattachée à la Province d'Antsiranana (Diego-Suarez) la ville d'Ambanja est située dans le nord-ouest de Madagascar, à une vingtaine de kilomètres du canal du Mozambique, au sud-est de l'île de Nosy Be. Ambanja est au cœur d'une région plus connue sous l'appellation de Sambirano, du nom du fleuve qui la traverse, mais administrativement on parle du district d'Ambanja qui avec ses 5 433 Km<sup>2</sup> représente plus de 25 % de la superficie de la province.

Dans le bassin du Sambirano protégé du vent par un amphithéâtre de montagnes boisées, les importantes pluies alliées à la fertilité des sols riches des alluvions drainés par le fleuve pendant des siècles ont permis le développement de nombreuses cultures. En toutes saisons c'est l'exubérance de la végétation qui frappe avant tout l'œil du visiteur. Depuis les sombres hauteurs où subsistent des restes de forêt primaire, en passant par les bouquets de ravenala (arbres du voyageur) des contreforts de la vallée, jusqu'aux grands arbres d'ombrage qui protègent les plantations : c'est la palette des verts qui domine le paysage du Sambirano, beau couloir à aspect bocager aux damiers de rizières et petites exploitations agricoles.

Outre le cacao qui fait la renommée de la région, les paysans de la région produisent du café, des noix de cajou, du poivre et de la vanille. Plusieurs entreprises produisent des huiles essentielles d'ylang-ylang, de vétiver, de basilic, de l'extrait naturel de vanille, qui rentreront dans la composition de parfums et cosmétiques vendus dans le monde entier. Si les plantations d'ylang-ylang de Nosy Be lui ont valu le surnom d'« île aux parfums », le Sambirano mérite bien celui de « vallée des parfums » car la culture des plantes à parfums y est plus étendue et plus diversifiée que sur l'île voisine.

### Problèmes environnementaux dans le Sambirano

A Madagascar, pays connu pour sa richesse naturelle et sa biodiversité unique, comme dans la plupart des pays de la zone tropicale, la déforestation et les changements climatiques entraînent des catastrophes naturelles qui affectent l'écosystème et l'habitat humain. Au nord ouest, le district d'Ambanja représente une des dernières régions du pays à posséder une couverture forestière importante. Avec ses deux réserves naturelles (RNS de Manongarivo et RNI du Tsaratanana), ses nombreuses forêts classées et d'immenses mangroves, elle représente un îlot d'humidité exceptionnel pour la côte ouest et recèle encore de spécimens (faune et flore) qui restent à décrire. Pourtant la forêt dans cette région subit des pressions humaines de plus en plus importantes.

Depuis une dizaine d'année les effets combinés de la déforestation et des cyclones à répétition (Gafilo, Indalhala...), conjugués à une topographie aux reliefs accidentés, semblent accélérer le phénomène de l'érosion des sols dont les conséquences sont catastrophiques pour l'environnement et la population. En effet dans la vallée du Sambirano et le bassin versant de la Ramena, les précipitations dues aux dépressions tropicales ont provoqué des inondations sans précédent et les crues de ces cours d'eau ont laissé derrière eux des tonnes de sables qui ont rendus stériles des centaines d'hectares de terrains agricoles. Depuis les hauteurs mises à nues par les feux de brousse, en passant par les bas fonds qui s'ensablent, jusqu'au littoral où coraux et mangroves sont étouffés



par la matière que drainent les inondations, c'est toute la région et son économie qui sont menacées.



## Le projet

### Origine du projet

L'idée originale de ce projet est le fruit de la rencontre de ses différents acteurs. En 2000 Nathanaël Oudiette s'installe dans la ville d'Ambanja où il prend la gérance de l'hôtel Palma Nova qui appartient à sa famille. Passionné de sport et de nature, il commence à sillonner la brousse du Sambirano à VTT et pense à créer des circuits qui offriraient la possibilité de découvrir une région rurale encore peu connue. La même année plusieurs paysans d'Ambanja et de ses alentours décident de fonder l'Association pour le Développement de l'Agriculture et du Paysannat du Sambirano (l'ADAPS), bien décidés à prendre en main leur destin en se regroupant pour mieux défendre leurs intérêts de petits producteurs. En 2004 l'ADAPS rencontrent alors une délégation de l'AFDI (Agriculteurs Français pour le Développement International) de la région Picardie venue prospecter dans l'idée d'apporter leur soutien technique à une organisation paysanne malgache. Depuis ce partenariat a permis à l'ADAPS de bénéficier d'un appui à travers notamment l'intervention d'un coordinateur recruté chez les VP (Volontaires du Progrès).

Pendant ce temps Nathanaël Oudiette crée Libertalia Aventure, seul Tour Opérateur malgache basé à Ambanja qui organise en exclusivité des circuits découverte dans la région du Sambirano. Très vite il fait la connaissance de l'ADAPS et participe à des réunions avec ses membres pour y parler de l'écotourisme et de l'opportunité qu'il représente pour les habitants de la région.

En 2006 lors d'un séjour en France, il rencontre Caroline Débonnaire qui est juste entrain de monter son agence de voyage spécialisée dans le conseil et l'organisation en voyages solidaires: Vision Ethique. Après plusieurs passages à Madagascar, elle décide la même année de choisir le Nord-Ouest de Madagascar comme première destination pour lancer sa jeune agence.

### Objectifs globaux

- Valoriser les richesses naturelles, culturelles et historiques de zones encore très peu connues des touristes.
- Contribuer à la protection de l'environnement par une exploitation durable de ressources naturelles.
- Faire bénéficier les communautés locales des revenus du tourisme.
- Financer des microprojets de développement dans les domaines de l'éducation, de la santé et de l'environnement, à travers la participation et l'implication des touristes (droit d'entrée sur les sites, fourniture de matériel scolaire...), en réponse à des besoins exprimés par les communautés locales des villages où passent ses groupes.
- Elargir le cercle de leur activité touristique à l'échelle du district d'Ambanja, en s'appuyant sur des groupements ADAPS plus éloignés avec des sites à potentiel touristiques qui ont déjà fait l'objet de repérage. Ce programme permettra à des villages qui recèlent un riche



patrimoine naturel et culturel de bénéficier des retombées du tourisme, tout en donnant l'opportunité à des visiteurs étrangers de faire une véritable immersion dans le monde rural malgache.

Ces objectifs globaux sont déclinés en objectifs spécifiques que l'on retrouve dans le tableau logique de la partie « suivi-évaluation ».

## **Atouts pour sa réussite**

### **La motivation des communautés locales**

Le développement touristique de la région n'est viable que s'il permet aussi aux populations locales d'améliorer leurs conditions de vie. Ces derniers, en grande majorité membres de l'ADAPS, sont motivés pour participer au programme de développement touristique. L'ancienneté du partenariat et des relations fait que ce programme a été mûrement réfléchi dans un esprit de concertation et en connaissance des éventuels points de blocage.

### **La proximité de Nosy Be**

La première station balnéaire malgache, se trouve à moins de deux heures de la ville d'Ambanja. Pour les touristes en quête d'immersion et fuyant le tourisme de masse, cette situation présente de nombreux avantages. D'un côté ils peuvent, grâce aux liaisons aériennes internationales, atterrir à Nosy Be depuis Paris et rejoindre directement la région d'Ambanja. D'un autre côté, ils sont dès leur arrivée confrontés à la problématique posée par le développement accéléré du tourisme dans un pays comme Madagascar. Dans ce sens, Nosy Be apparaît comme le contre-exemple du modèle touristique que nous nous proposons de développer autour d'Ambanja.

### **Une situation géographique privilégiée**

Mise à part la proximité de Nosy Be, Ambanja présente l'avantage d'être un carrefour sur la RN6 qui relie la Capitale d'Antananarivo à la ville d'Antsiranana (Diego Suarez). Cette position privilégiée permettra à la région de devenir une halte touristique intéressante qui viendra compléter des circuits en provenance de Diego Suarez, de Majunga ou encore de Tananarive.

### **Le potentiel de la région**

Le district d'Ambanja est sans conteste une région qui présente un potentiel touristique énorme. La façade maritime et la vallée sont deux sous-ensembles qui pourraient permettre la création de produits touristiques riches et variés mais le manque d'infrastructure et certaines difficultés d'accès en ont limité le développement.

### **L'existence d'un marché de niche en pleine progression**

Le circuit « Aux racines du Nord Ouest » propose aux clients de Vision Ethique une approche originale et solidaire de cette région, alliant la découverte de sites naturels à des rencontres avec des paysans et des associations, dont l'ADAPS, qui œuvrent pour le développement du pays.





## Moyens pour y parvenir

### **Le programme de développement écotouristique et solidaire du district d'Ambanja**

Ce programme a pour principal but de développer le tourisme dans le district d'Ambanja tout en contribuant au développement économique des communautés qui y participent, ainsi qu'à une meilleure gestion des ressources naturelles. Le moyen envisagé pour mener à bien ce but est d'y promouvoir l'écotourisme et le tourisme solidaire qui ont pour double objectif : la conservation de la biodiversité et la protection de l'environnement et la création de nouvelles sources de revenus pour les populations locales.

Il s'agit d'une part, de créer des attractions touristiques à travers la mise en valeur du patrimoine naturel ou culturel, et d'autre part, de mettre en place une politique à long terme de sensibilisation aux problèmes environnementaux par le biais de l'échange que crée la rencontre entre les visiteurs étrangers et leurs hôtes malgaches. Les acteurs de ce projet dont la majorité est issue de ces communautés sont motivés par la même volonté de participer activement au développement durable et à la réduction de la pauvreté dans leur région.

#### **Les moyens à mettre en œuvre :**

- Aide à la gestion du projet de tourisme responsable
- Renforcement des capacités individuelles et collectives
- Accompagnement des projets
- Renouvellement de l'expertise
- Mise en marché du projet
- Développer les infrastructures pour désenclaver des zones et permettre l'ouverture au tourisme responsable
- Intégration des projets de tourisme responsable dans la filière touristique
- Développer les interconnexions avec les secteurs amont-aval

## Stratégie

La mise en place du programme de développement de l'écotourisme et du tourisme solidaire du district d'Ambanja se compose essentiellement de deux volets, d'une part la création des infrastructures et d'autre part la formation des prestataires. Ces deux volets peuvent être réalisés en même temps car ils font appel à différents intervenants. Les réalisations prévues pour l'année en cours et la prochaine (2010/2011) n'ont de sens que si elles permettent la création d'une offre commerciale touristique susceptible d'intéresser suffisamment de touristes pour faire vivre toutes les parties prenantes. A travers le programme et la mise en place d'un circuit solidaire dans le Sambirano, l'objectif à long terme est d'aboutir à une autonomie des parties prenantes du projet (familles ou associations).



## Perspectives Potentiels liés au tourisme solidaire

Chiffres basés sur le flux touristique de Nosy Bé : 22 000 touristes à Nosy Bé, dont 5% ayant un intérêt pour le tourisme alternatif, soit 1100 touristes. Dont 22% ont un intérêt pour le tourisme solidaire, 242 personnes.

Avec un taux de progression de 30%\* : 314 personnes.

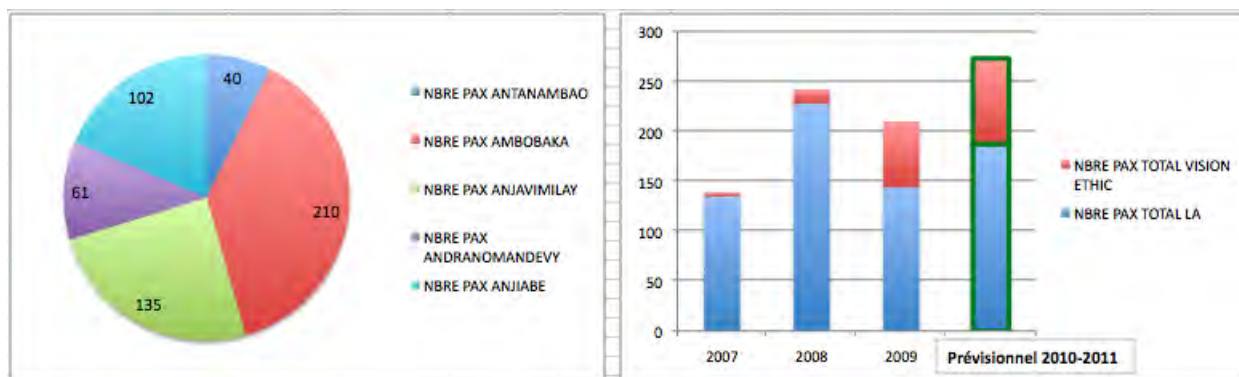
Part du marché de Libertia Aventures: 169 personnes en moyenne/an (sur 3 ans), avec un taux de progression de 30%\* : 220 personnes.

Donc si Libertia Aventures en tant qu'agence réceptive locale réalise 220 pers. elle atteindra 77% du potentiel représenté par ce marché de niche en 2011.

Les droits d'entrées dans les villages donnent lieu à une subvention utilisée pour les projets de développement. Sur Ambobaka et Anjavimilay, 537 000 ar/an (199 euros), en moyenne sur 3 ans. Soit, avec un taux de progression de 30%\*, un potentiel de 259 euros.

\*(Source ATES : +30% par an depuis 3 ans )

Répartition et évolution du nombre de voyageurs de 2007 à 2009 (Libertia Aventures et Vision Ethique) :



## Bénéficiaires

Les bénéficiaires principaux des retombées de l'activité sont le T.O local, les hôtels et les populations locales, à travers les prestations qu'ils peuvent offrir aux touristes :

- Restauration
- Hébergement
- Guidage
- Portage
- Pirogue
- Etc.

, mais aussi les populations locales à travers le développement d'activités économiques connexes au tourisme comme l'agriculture, l'artisanat...

Exemples de retombées économiques directes :

Dossier de demande de subventions – Vision Ethique – juin 2011



- Salaire fixe d'un guide accompagnateur = 50 000 ariarys / jour
- Salaires d'un pisteur/porteur = 10 000 ariarys / jour
- Salaire d'un chauffeur = 100 000 ariarys/mois et une indemnité de 30 000 ariarys par jour en circuit
- 1 cuisinier est payé de 100 000 à 120 000 ariarys/mois
- 1 femme de ménage 100 000 ariarys/mois
- Repas dans un village = 12 000 ariarys / personne
- Piroguiers pour la cascade = 5 000 ariarys
- Piroguiers pour descente Ambobaka / Ambanja (3h aller) = 50 000 ariarys

*Remarque : salaire minimum malgache = 70 000 ariarys / mois (estimation source Wikipédia à mars 2010). 1 euros = 2500 ariarys*

***L'activité développée du tourisme solidaire par Libertalia Aventures et Vision Ethique défend donc les valeurs du tourisme équitable, dans la transparence dont elle fait preuve et dans la juste rémunération de toutes les parties prenantes à l'activité touristique.***

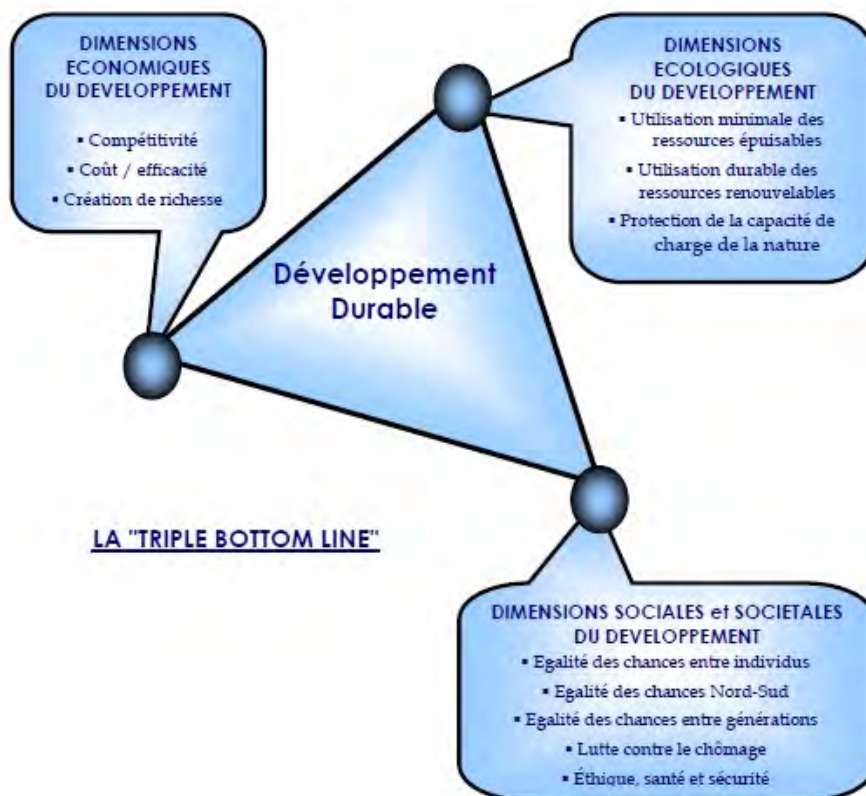
En moyenne, l'activité du tourisme solidaire fait actuellement travailler en moyenne 7 personnes par jour (Guide, pisteur, cuisiniers, ménage,...). Sachant qu'une famille malgache est constituée en moyenne de 5 personnes, cette activité touristique permet donc potentiellement à 35 personnes d'en vivre.

Retombées économiques indirectes :

Achats des touristes dans les villages (artisanat, épicerie), transports, produits locaux, approvisionnement en denrées alimentaires,...

Les autres bénéficiaires des projets sont les villageois associés aux projets liés à l'éducation ou à la santé (voir plus bas le chapitre sur les réalisations).

Ce projet touristique entre dans un modèle économique vertueux où les trois dimensions économiques, écologiques et sociétales sont développées à travers le triptyque fondateur du développement durable (cf schéma ci-dessous). En effet, le tourisme va engendrer la création de richesses supplémentaires (valorisation de l'artisanat) et redynamiser le développement de la région. Le développement de l'agriculture permettra d'approvisionner les hôteliers ou les gîtes. L'alimentation en électricité des éco gîtes avec les panneaux solaires permettra l'accès à l'énergie et l'utilisation des réchauds écologiques préservera l'utilisation des ressources naturelles. Une nouvelle dynamique économique et environnementale sera ainsi créée dans la région.



## Les réalisations depuis 2007

Dans le cadre du partenariat entre l'ADAPS, Libertalia Aventure et Vision Ethique, plusieurs microprojets ont été réalisés ces trois dernières années, dont certains dans des sites où l'ADAPS n'est pas encore présente mais dont le choix est justifié par leur intérêt touristique et la motivation des villageois. Trois villages ont été retenus dans le district d'Ambanja: Anjavimilay, Ambobaka et Antsahampano . Cette approche « en douceur » a permis d'identifier plusieurs freins ou obstacles à la mise en place de chaque microprojet dans le contexte particulier de chaque communauté. Pendant la mise en place de ces projets pilotes des liens sociaux plus profonds se sont tissés entre les animateurs et les bénéficiaires que sont les paysans, membres ou non de l'ADAPS. Aujourd'hui forts de ces expériences, l'ambition des acteurs du programme est de créer, via la commission écotourisme de l'ADAPS, une structure capable d'assurer sa gestion en toute autonomie dans une logique de développement durable.

### Réalisations 2007/2010

#### Artisanat – Valorisation du travail des femmes



Soutien à l'Association FIMEVI du village d'Anjavimilay - Coopérative composée de douze paysannes et brodeuses malgaches dans le district d'Ambanja pour la valorisation des broderies traditionnelles de Richelieu et autres produits issus de l'agriculture.

Réalisation : Création d'une filiale de brodeuses sur les principes du commerce équitable.

- Financement et aide à la commercialisation de nappes, jupes, sacs, accessoires...
- Transfert de savoir faire en termes de technique de couture et gestion avec un jeune styliste parisien (Félipé Nomikos).
- Création d'un meuble d'exposition à l'hôtel Palma Nova à Ambanja.

Résultats à Novembre 2011 grâce aux bénéfices de l'activité artisanale

- 71 400 ariarys de bénéfices (27€)= Achats en basse saison de stock de riz pour pallier aux carences et à l'augmentation des prix pendant la période cyclonique de Décembre à Mars.
- 233 000 Ariarys (86€) de revenus complémentaires pour les brodeuses pour une +vingtaine de pièces vendues
- 36 600 Ariarys (14€) de cotisation pour la commission féminine l'ADAPS (à investir dans des projets communautaires liés à l'agriculture)
- 968 000 Ariarys (360€) pour la prise en charge du professeur de l'école primaire pour l'année 2009-2010
- 195 000 Ariarys (72€) en fournitures scolaires pour les 76 élèves.

Total : 559 euros



#### **Actions à mener :**

*Recherche de partenariat afin de revendre les pièces exclusivement chez les prestataires hôteliers sensibilisés et formés aux principes du commerce équitable (traçabilité, explication aux touristes de la chaîne de production et fixation d'un prix juste et unique).*

#### **Aide à la scolarisation**

Soutien à l'association des parents d'élèves du village d'Ambobaka afin d'améliorer les conditions de vie scolaires des élèves et aider les parents d'élèves.

Réalisation : Nous avons entièrement rééquipé, entre septembre 2007 et Avril 2008, l'école primaire du village (qui a été au 3/4 inondée en Mars dernier) composée de deux professeurs et 128 élèves répartis en 4 classes.

Résultats à novembre 2011 :



- 140 manuels scolaires de différentes matières : malgache, français, mathématiques...
- 320 cahiers, plus de 400 stylos et crayons, et diverses fournitures scolaires achetés et ramenés par les voyageurs (stylos, craies, ardoises, jeux...)
- Prise en charge également du salaire de deux professeurs
- Ouverture d'une classe de CM1 en octobre 2009 et de CM2 en octobre 2010 composée de 25 élèves

Remarque : Il y a 121 élèves en tout, les classes vont maintenant du CP au CM1, et il y a donc 3 instituteurs.



#### **Actions à mener :**

*Des dons de livres ludiques et pédagogiques et une correspondance entre les élèves et ceux d'une école primaire en France.*

*Création d'une cantine scolaire par les parents d'élèves grâce à la création d'un droit d'entrée demandé aux touristes*

*Achat d'une pompe à eau afin de réutiliser le puits de l'école primaire*

*Achat des livres scolaires pour la nouvelle classe de CM1*

#### **Santé**

Soutien à l'association Vision Sambirano du village d'Ambobaka qui prône et agit pour la préservation de la culture et de la médecine traditionnelle malgache ainsi que la protection de l'environnement et la lutte contre la pauvreté.

#### Réalisations :

- Création d'une pharmacopée et d'un jardin botanique répertoriant une douzaine de plantes médicinales
- Création d'un dispensaire de soins et de repos pour les malades en décembre 2008. Ce centre est composé de panneaux modulables construits entièrement avec des matériaux locaux et respectueux de l'environnement.
- Apports par les touristes de médicaments génériques centralisés par le médecin du village (Bétadine, collyres, désinfectants, dolipranes, bandes, compresses...)

Résultats : 153 personnes à nov . 2011





**Projet en cours :**

*Aménagement et équipement du centre et d'une cuisine pour les malades et les enfants de l'école primaire. Construction de sanitaires.*

Gîte pour les voyageurs souhaitant passer une nuit dans le village (développement d'une activité touristique supplémentaire).

**Environnement**

Collaboration avec l'association Maitso An'Ala qui fabrique des réchauds écologiques (diminuant de plus de 20% la consommation de charbon de bois) et l'association Faniry à Ambanja.

Création d'une pépinière et d'un potager.

Réalisations :

- Amélioration et pérennisation du jardin botanique (recensant 12 plantes médicinales) dans le village d'Ambobaka,
- Sensibilisation et organisation de journées de collecte de piles usagées dans les villages et plages. Les sacs récoltés sont ensuite redistribués aux touristes (1 kg/pers) qui auront été sensibilisés et se seront engagés par avance à les ramener.
- Création d'une pépinière afin de reboiser et refertiliser les sols de la vallée.

Résultats à novembre 2010 : + de 50 kgs de piles collectés à ce jour, 10 réchauds écologiques distribués, journée de reboisement en novembre de 1600 plants avant la saison des pluies, 8 lampes et 3 panneaux solaires.



**Projet en cours et action à mener :**

*Développer une activité de maraîchage: vente de légumes et plants à des structures locales (hôtels, restaurants...) pour l'association Faniry et l'Adaps.*

Organisations des journées "classe verte" de sensibilisation et de reboisement auprès des parents comme des élèves ; chaque famille recevra en échange un réchaud écologique (20% de diminution de la combustion du charbon pour l'usage quotidien).

Résultats : 6945 euros de subventions et dons (IDCroisés, Cœur Monde, Air Liquide, Vision Ethique et particuliers).



## Tourisme :

Dans le cadre du programme de développement de l'écotourisme et du tourisme solidaire du district d'Ambanja, l'Association Paysanne ADAPS et le Tour Opérateur local Libertalia Aventure ont identifiés des sites à potentiel touristique. Une partie de l'organisation des circuits est confiée à des groupements villageois affiliés à l'ADAPS, notamment la préparation des repas et l'aménagement des sites..

### Réalisations 2009 / 2010

Un projet a été réalisé fin 2009 - début 2010 grâce à un financement de la Région Finistère, dans le cadre de la Coopération décentralisée et du Programme d'appui à la région DIANA. Cette subvention d'un montant d'environ 4 000 euros en faveur de l'ADAPS, intitulée : « Accompagnement aux Initiatives Touristiques ; Volet Ecotourisme et tourisme rural » a permis de construire dans les deux villages cités plus haut deux « paillottes », ou structures d'accueil et de petite restauration équipées d'une cuisine ainsi que de sanitaires, dont le principal usage est de recevoir des groupes de touristes. Les bénéficiaires directs de ce projet sont deux associations de femmes, FIVEMI à Anjavimilay et TSY KIVY à Antsahampano.

## Les réalisations prévues pour 2011 et 2012

### Déploiement des actions à deux autres villages

Les partenaires du projet ont décidé de déployer les actions à d'autres villages afin d'amplifier la dynamique déjà créée dans le district d'Ambaja. Les prochaines actions seront lancées dans les villages d'Andranomandevy et d'Antanambao.

#### Andranomandevy :

Andranomandevy est un village situé dans le haut Sambirano à une trentaine de km de la ville d'Ambanja. Le village est au bord du fleuve sur la rive opposé à celle de la route principale qui relie le haut et le bas Sambirano. Le village est entouré de plantations de cacao qui est la principale ressource de ses habitants. Le groupement ADAPS d'Andranomandevy s'appelle Sambatra, il compte parmi les plus anciens et aussi un des premiers à avoir formé une coopérative de producteurs de cacao. Cette coopérative est devenue un modèle du genre pour les autres groupements de l'ADAPS ainsi que pour des organisations paysannes venus d'autres régions de Madagascar dans le cadre d'échanges paysans. Depuis 2009 Libertalia Aventure a commencé à emmener des touristes dans ce village en organisant des bivouacs où les repas sont préparés par l'association des femmes du village.

Le nom du village tire son nom, qui signifie littéralement « là où l'eau bout », d'une source thermale qui sort de la terre à sa proximité. Ce lieu est sacré, il fait l'objet de nombreux cultes et croyances. Les habitants boivent cette eau pour des raisons curatives et elle semble aussi attirer certains





animaux dont les zébus domestiques qui y trouvent des éléments nutritifs bénéfiques. Des centaines d'oiseaux nichent en bordure du marécage où l'eau thermale se déverse, pour des raisons similaires semble-t-il mais aussi parce que la zone fait l'objet d'un interdit qui les protège.

Il s'agit donc de mettre en valeur cette ressource naturelle et les traditions qui y sont rattachées, ainsi que les nombreux oiseaux (aigrettes, hérons, ibis) qu'il est possible d'y observer.

**Concrètement :** Le projet consiste à construire un gîte équipé pour l'accueil de groupes avec salle à manger, cuisine et sanitaires. Un observatoire à oiseaux est prévu près de la réserve, il doit être équipé d'une longue-vue mise à la disposition des visiteurs et des scientifiques.

### **Antanambao Ambahatra :**

Le village d'Antanambao est situé dans le haut Sambirano à une cinquantaine de Km de la ville d'Ambanja. D'après son nom malgache qui signifie « village neuf », Antanambao semble avoir été créé à l'époque coloniale. Il est entouré de plantations de cacao et se trouve coincé entre la rivière Ambahatra et le fleuve Sambirano, au pied du massif de Manongarivo classé Réserve Naturelle Spéciale et géré par l'ANGAP. Depuis 2004 le village a subi plusieurs catastrophes naturelles liées au passage de cyclones (Gafilo et Indlallah) qui ont entraîné des crues destructrices ainsi que l'ensablement des grandes surfaces agricoles. Depuis une bonne partie de ses habitants ont préféré déménager leurs habitations en hauteur sur les premiers contreforts du Manongarivo, de l'autre côté de la rivière Ambahatra à l'abri de ses crues.

Entre les années 1998 et 2002, Antanambao a servi de base de départ à des chercheurs malgaches et étrangers qui ont travaillé sur un programme EPB (« Ecologie Politique et Biodiversité ») financé par le Fonds National Suisse pour la Recherche Scientifique. Une partie des résultats de ces recherches ont fait l'objet d'un ouvrage intitulé « Inventaire floristique et faunistique de la Réserve Spéciale de Manongarivo ». Lors de ces recherches, de nombreux villageois d'Antanambao ont été mis à contribution en tant que pisteurs, porteurs et assistants. Ils ont acquis des connaissances dans des domaines scientifiques divers et aussi une certaine expérience du guidage et de la logistique dans le cadre d'expéditions menées conjointement avec des européens. En 2000 Nathanaël Oudiette lors de ses premiers repérages dans le Sambirano, fait la connaissance d'un étudiant botaniste suisse et de son équipe malgache. C'est dans ce village qu'il décide alors de construire le premier gîte destiné à accueillir les touristes et de proposer un circuit d'immersion d'une durée de trois jours au départ d'Ambanja. Suite au passage des cyclones Gafilo et Indlallah l'activité du gîte a été interrompue à cause des inondations à répétition et de sa localisation dans le village qui ne permettent pas de poursuivre son développement sur le long terme.

Aujourd'hui le village d'Antanambao ne reçoit plus de touristes mais il reste une bonne base pour des excursions VTT, des balades dans la montagne ainsi que des randonnées aquatiques le long de la rivière Ambahatra. Les guides formés par le projet EPB et par Libertalia Aventure sont depuis devenus membres du groupement ADAPS et ont plusieurs fois exprimé leur désir de reconstruire un gîte dans le nouveau village. De plus ils ont fait partie de l'équipe qui a construit le dispensaire de médecine traditionnelle d'Ambobaka, financé par Vision Ethique. D'autre part le président du groupement ADAPS local est membre de la Commission Environnement de l'ADAPS et a fait la demande pour organiser le reboisement de la montagne, conscient qu'une des causes des



catastrophes naturelles qui se sont abattus sur le village est la déforestation des pentes qui dominent la vallée. Une première campagne (500 arbres) a été réalisée fin 2009 avec l'aide de Vision Ethique et le concours de l'association FANIRY.

Le choix de ce lieu est guidé par plusieurs raisons :

- La situation centrale du village sur la route du Haut Sambirano
- L'expérience et la motivation des membres du groupement ADAPS
- La présence de la montagne et de la rivière pour des excursions à la journée
- L'expérience des circuits VTT organisés entre les années 2000 et 2008
- L'existence du projet de reboisement

**Concrètement** : Le projet pour Antanambao consiste à construire un gîte équipé pour recevoir les groupes avec salle à manger, cuisine et sanitaires. Le gîte sera couplé d'une pépinière d'arbres pour le reboisement et d'un verger.

Seuil de rentabilité du gite

Seuil de rentabilité d'un éco-gîte		
1. Chiffre d'affaires	42 000	Nuitée+repas+% droit d'entrée
2. Prix d'achat des marchandises vendues (achats +/- variation des stocks)		
3. Autres charges variables	24 000	Cout repas ( petit déj et diner ), Cout bois pour cuisson repas + salaire repas entretien
4. Total des charges variables (2+3)	24 000	
5. <b>Marge sur coût variable (1-4)</b>	18 000	
6. Taux de marge sur coûts variables (5/1) x 100	43%	
7. <b>Charges fixes</b>	13 005 900	coûts de construction+salaire chantier
<b>Point mort = charges fixes / taux de marge sur coûts variables</b>	<b>30 347 100</b>	
En nuitée	723	

**Il est nécessaire de vendre 723 nuitées en 1/2 pension pour rentabiliser le gite.**

**Sur un potentiel de 220 personnes/ an séjournant en moyenne deux nuits, le gite sera rentabilisé en 1,5 ans.**

### *Les actions à développer en 2011 et 2012*

Les actions porteront sur la gestion éco – responsable dans la construction d'éco-gites avec l'installation de panneaux solaires.

Des actions pour préserver la biodiversité seront également développées.



## Construction et aménagement des infrastructures

- Construction d'un gîte et d'une paillote restaurant équipée d'une cuisine et de sanitaires dans le village d'Andranomandevy
- Construction d'un observatoire à oiseaux dans le village d'Andranomandevy
- Construction d'un gîte et d'une paillote restaurant équipée d'une cuisine et de sanitaires dans le village d'Antanambao
- Création d'une pépinière pour le reboisement au village d'Antanambao
- Aménagement de la pépinière créée à Ambanja par l'association FANIRY

## Environnement

Reboisement – plantation de pousses de palétuviers dans la Mangrove a Antsahampano.

## Equipements

- Construction de deux pirogues pour la descente du Sambirano (ou d'une pirogue catamaran)
- Construction de deux charrettes pour des balades et le transfert des bagages

## Programme de formations

- Formation en hôtellerie, restauration et gestion des gîtes
- Formation aux techniques de guidage
- Formation écotourisme et environnement
- Formation en secourisme

## Matériel pédagogique

- Elaboration de matériel pédagogique à l'intention des participants aux formations
- Elaboration de livrets explicatifs à l'intention des touristes (projets solidaires, faune, flore, agriculture, plantes médicinales)

## Le Suivi – Evaluation du projet

Le dispositif de suivi-évaluation a été défini ainsi :

- Mise en place d'indicateurs qui permettent de suivre les activités mises en œuvre et les résultats progressivement obtenus.



- Elaboration d'analyses plus approfondies qui peuvent compléter les indicateurs (exemple : enquêtes, réunions d'échange entre les parties prenantes...)
- Mise en place d'outils pour centraliser les données recueillies.
- Le tableau logique ci-dessous traduit le dispositif de suivi-évaluation défini pour ce projet.

Objectif global	Objectif spécifique	Résultat attendu	Activités	Moyens	Indicateurs	Fréquences de mesures	Source d'information	Commentaires
Revenus du tourisme	Augmentation du revenu des femmes de la coopérative des brodeuses	Les produits réalisés par les femmes trouvent des débouchés commerciaux	Organisation d'une expo vente	Création d'un meuble expo à l'hôtel Palma Nova à Ambaja	Revenus des femmes	En début et fin de projet	Registre de gestion	fait
			Développer des points de vente	Prospection auprès des hôteliers sur l'île de Nozybe				en cours
		Pérennisation de la technique	Transfert de compétence avec le styliste Félipé Nomikos	Formation - formateur	Nombre de femmes formées	A l'issue de la formation	Registre des présences	fait
			conception packaging naturel	Formation - formateur	Nombre de femmes formées	A l'issue de la formation	Registre des présences	fait
		Diversification de leur activité	Identifier avec la coopérative de nouvelles filières de production: produits issus de l'agriculture	Ateliers de travail	Nombre de produits vendus	En début et fin de projet	Registre de gestion	fait
	Création des structures accueillantes	accueil des touristes	hébergement et restauration	Construction des éco gites et paillotes	Nombre de touristes Nombre de repas	fin d'année	Registre de gestion	2 paillotes réalisées, 2 éco égoites et 2 paillotes à faire
	Augmentation des revenus liés à l'activité du tourisme (guide, transport, visite culturelle, ...)	accueil des touristes	randomnées, excursions	Observatoire	Nombre de visiteurs	Saisonnalité	Registre de présence	A faire
	Création de revenus liés au reboisement	reboisement de la vallée	marachage, pépiniériste	Pépinière, apports d'outillages	nombre de plants, Produits maraichers	Saisonnalité	Registre de gestion	1 pépinière réalisée 1 pépinière à faire fait actualisation annuelle
	Aide à la scolarisation	Amélioration des conditions de vie scolaires	Rééquipement de l'école primaire du village (non dée)	Mécénat/ subventions	nombre livres	1 fois		fait actualisation annuelle
			Prise en charge de professeurs	Mécénat/ subventions	Nombre de professeurs en poste	Tous les ans		fait actualisation annuelle
Création d'une cantine scolaire			Création d'un droit d'entrée demandé aux touristes	Nombre de repas pris	Tous les 3 mois		A faire	
Achat d'une pompe à eau afin de réutiliser le puits de l'école primaire			Mécénat/ subventions				A faire	
Achats de livres et fournitures scolaires pour les 2 écoles des 2 villages			Dons de livres ludiques et pédagogiques	Nombre de livres scolaires	En début et fin de projet		fait actualisation annuelle	
Microprojet dans les domaines de l'éducation, la santé, l'environnement	Santé	Perennisation des plantes médicinales	Création d'un jardin botanique de plantes médicinales	mécénat/ subventions	Jardin botanique		fait livret didactique à réaliser	
		Amélioration de l'accès aux soins	Construction du centre de soins et de repos	mécénat/ subventions/ dons de médicaments	Nombre de malades	Tous les ans	Registre (entrées/ sorties)	fait



## En conclusion

Loin d'apporter des solutions toutes faites nous avons ici tenté de montrer comment, dans une zone bien définie, tourisme et développement local pourraient aller de pair. La région d'Ambanja même si elle est encore peu connue des touristes n'en recèle pas moins un potentiel touristique évident, tout en bénéficiant de la proximité de Nosy Be fer de lance du tourisme malgache. Grâce à sa position de carrefour sur l'axe Nosy Be - Diego Suarez, dans une région déjà visitée par les touristes, et surtout à sa diversité de paysages entre plantations, mer et montagne, le district d'Ambanja pourrait constituer une destination complémentaire aux tours classiques du nord.

La faible fréquentation touristique actuelle de la région est néanmoins son atout, elle permet d'y envisager le développement d'un tourisme à visage humain sans y répéter les erreurs qui ont pu être faites ailleurs, notamment à Nosy Be.

Notre objectif est donc de générer des revenus complémentaires à la population locale via le développement d'une offre éco-touristique responsable et solidaire respectueuse de hommes et de la nature, qui privilégie la découverte, l'échange et le partage. Pour cela nous devons associer le volet social (sensibilisation et formation) et le volet environnemental (constructions respectueuses de l'environnement et actions de préservation).

Notre conclusion est que d'une part, la région recèle de suffisamment de richesses naturelles ou humaines pour attirer des visiteurs étrangers et que, d'autre part la dynamique solidaire issue du partenariat entre l'ADAPS, Libertalia Aventure et Vision Ethique constitue un formidable moteur pour concilier à la fois tourisme et développement durable.

## Contacts sur le projet :

Marc Dumoulin : Président de Tourisme Sans Frontières - [tsf.md@wanadoo.fr](mailto:tsf.md@wanadoo.fr) – 06 79 90 58 54

Caroline Débonnaire : Membre de TSF et Vision Ethique - [visionethique@free.fr](mailto:visionethique@free.fr) - 09 50 71 66 41

Nathanäel Oudiette : Libertalia aventures - [nathanael.oudiette@gmail.com](mailto:nathanael.oudiette@gmail.com)

## Annexes


Annexe 1 : Descriptif de l'éco-gîte

Annexe 2 : Cartographie des projets

Annexe 3 : Descriptif du circuit touristique solidaire



## Annexe 1 : Descriptif de l'éco-gîte



Annexe 2 : Cartographie des projets





### Annexe 3 : Descriptif du circuit touristique solidaire

**Tourisme solidaire : « Madagascar : Immersion Sambirano »**



Notre circuit « Aux racines du nord ouest » met plus particulièrement l'accent sur un **tourisme solidaire**, basé sur les échanges culturels et le respect d'autrui. Car si Madagascar est connue de par le monde pour sa biodiversité (lemurien, baobab), la plus grande richesse de l'île reste sa population. Par sa diversité et ses qualités de partage et d'accueil, il existe une véritable sagesse malgache qui nous tient à cœur de vous faire découvrir. Notre philosophie consiste à favoriser à travers le circuit cet échange entre les peuples. Notre but est de faire réellement bénéficier les populations visitées des retombées du tourisme en finançant des projets inscrits dans le cadre d'un développement durable.

Les itinéraires proposés s'emploient à vous offrir une découverte originale du Nord de Madagascar. En effet, en dehors de Nosy Be et des alentours de Diego Suarez, l'intérieur du pays reste encore peu fréquenté par les touristes. L'intérêt exceptionnel du circuit présenté ici en étroite collaboration avec VisionEthique réside dans l'exclusivité de certains sites visités ainsi que dans l'approche solidaire du monde rural malgache. Ceci ne va pas sans une certaine rusticité, tant sur le plan des routes que sur celui des infrastructures d'accueil. C'est pourquoi nous avons choisi d'équilibrer les séjours plus confortables et les nuits en bivouac, de varier les moyens de transport en fonction du terrain et des efforts physiques qu'ils impliquent.

Tout au long de ce séjour vous découvrirez donc sur le terrain, le travail d'associations et d'entreprises actives dans des domaines tels que l'agriculture (Adaps et Afis) (appui au paysans, création de coopératives de producteurs de cacao), l'artisanat (la Pivemil) (groupement de brodeuses), l'environnement (Famby) (fabrication de reboucs écologique et actions de reboisement afin de lutter contre la déforestation), l'éducation et la santé (la Firama) (appui à l'école primaire du village d'Ambobaka) (projet de création d'un dispensaire de médecine traditionnelle et de son jardin botanique de plantes médicinales).

C'est une immersion totale dans la région Nord de la Grande Ile, et son unique variété de paysages, entre mer, rivières et montagnes et l'authenticité de ses habitants que nous vous proposons de vivre en toute transparence et sincérité.

L'équipe sur place, est uniquement composée de personnes bilingues connaissant parfaitement la région, ses habitants et leur culture. Ils seront en mesure de répondre à toutes vos attentes, demandes d'informations en s'adaptant à vos besoins tout au long de votre séjour.

Pour toutes réservations et questions,  
contactez Caroline Bédoussière :  
09 50 71 66 41  
contact@vision-ethique.com  
www.vision-ethique.com

Depart de Paris  
D'Avr. à Décembre  
Groupe de 2 à 5 personnes max.  
A partir de 590 euros par pers\*  
(base 4 pers.)  
**11 jours - 10 nuits**



Vision Ethique Sarl (RCS 497 836 492) est une marque de Richelieu Voyages - Licence 075 66 0268





**VOTRE PROGRAMME** : 10 jours / 09 nuits sur place.

**Jour 1 : Nosy Be / Ankify / Ambanja**  
Aterissage maitra sur l'île de Nosy Be. Transfert au port de Hell Ville puis courte traversée en vedette rapide jusqu'à Ankify. Arrivée sur Ambanja, installation à l'hôtel Palma Nova et déjeuner sur place. Après une petite sieste, tour de ville à VTT (ou 4x4) visite du marché et des petits artisans, rencontre avec les membres du bureau de l'ADAPS puis direction port de Sambirano pour admirer les couleurs du crépuscule sur le fleuve. Dîner et nuit au Palma Nova.

**Jour 2 : Ambanja - Anjivimilay**  
Petit déjeuner à l'hôtel Palma Nova. Visite en VTT des plantations Milot et sa distillerie : plantes à parfums et d'huiles essentielles certifiées bio (cacao, vanille, baies roses, yang yang, vivrière, patchouli, basilic...) Déjeuner à Anjivimilay organisé par les villageois. Rencontre avec les paysannes ayant eut l'initiative de monter une association de brodeuses traditionnelles (broderies Richeheu typique du nord de Madagascar) en vue de financer une école maternelle et perpétuer cette technique artisanale en collaboration avec L'Adaps. Tout proche du village vous visiterez également son Lac Sacré. Le nom du village vient d'ailleurs sa légende est : « Javy » l'arbre et « milay » le déplacement. Couché de soleil sur le pont du Sambirano, vue panoramique sur la ville d'Ambanja et ses environs. Dîner et nuit au Palma Nova.

**Jour 3 : Ambanja - Antanambao**  
Départ matinal en VTT le long de la piste du haut Sambirano à travers plantations et villages le long d'une piste très fréquentée par les gens de la vallée qui acheminent leurs produits vers la ville et par des petits commerçants ambulants à vélo. Petit détour par la rivière Ramena pour un pique-nique et une baignade rafraîchissante avant de poursuivre de l'autre côté, sur la piste du haut Sambirano. Dans l'après midi, après avoir traversé sur la rive opposée du fleuve, arrivée dans le nouveau village d'Antanambao où les habitants ont dû déménager depuis quelques années à cause des crues dévastatrices de la rivière Ambahatra. Dîner organisé par les villageois et nuit en bivouac sous tente.

**Jour 4 : Antanambao**  
Journée consacrée à la découverte des environs du village. Après un solide petit déjeuner malgache, ascension sur un chemin escarpé le long des premiers contreforts de la montagne Manongarivo jusqu'au mont Masomanany d'où s'offre aux yeux un point de vue unique sur la Vallée du Sambirano, le Massif de Manongarivo avec au loin, le Canal Mozambique et ses flots. Descente jusqu'aux rives de la rivière Ambahatra pour un pique-nique. Randonnée aquatique dans les gorges et baignade dans les multiples bassins. Retour au village. Dîner et nuit en bivouac.

**Jour 5 : Antanambao - Andranomandevy**  
Descente en pirogue le long du Sambirano depuis Antanambao jusqu'à Andranomandevy, à travers un paysage montagneux entre plantations et petits villages. Pique-nique sur les rives du fleuve puis arrivée au village dans l'après-midi. Présentation des membres de la coopérative Galama, membre de l'ADAPS et du travail qui a été effectué sur la préparation et la commercialisation du cacao, visite des bacs de fermentation. Dîner organisé par les villageois et nuit en bivouac sous tente.

Vision Ethique Sazi (RCS 497 836 492) est une marque de Richeheu Voyages - Licence 075 95 0258



Aide au développement de ce projet en finançant une partie des honoraires et aide à la commercialisation, financé en grande partie par les habitants et participations reversées au profit du village. A Antanambao : aide à la reconstruction en finançant l'école du village et la construction d'un centre de soins et non profit médical.



**Jour 6 : Andranomandevy**  
Visite matinale de la source d'eau chaude puis de la réserve des oiseaux qui se trouve juste à côté et où peuvent être observés plusieurs espèces d'algues, de hérons, ibis, couronnes ou sarcelles hottentottes qui trouvent dans cet endroit sacré, repos et nourriture. Déjeuner au village puis dans l'après-midi balade à pied dans les collines éminentes pour admirer le panorama sur la vallée du Sambirano et profiter des couleurs du couchant avant de rentrer au village. Dîner organisé par les villageois et nuit en bivouac sous tente.

**Jour 7 : Andranomandevy - Ambobaka - Ambanja**  
Après le petit déjeuner départ vers le village d'Ambobaka. Balade en pirogue le long de la rivière Ramena. Pique-nique et baignade à la cascade « des Bons Pères » dans des baignoires naturelles. Ambobaka est un village connu pour être un haut lieu de la médecine traditionnelle. Une ligne de guérisseurs y exerce un savoir ancestral qui leur permet de soigner en utilisant des plantes et différentes techniques de massages. Visite du jardin des plantes médicinales en compagnie d'Elugène, guérisseur et président de l'association des traditionnels, puis échanges avec le professeur et les élèves de l'école primaire d'Ambobaka. Un programme de sensibilisation à l'environnement a été mis en place avec cet établissement, auquel participent les éco-voyageurs en collectant des piles usagées et en plantant un plant d'arbre autour du site. Retour par la piste sur Ambanja. Dîner et nuit au Palma Nova.

**Jour 8 : Ambanja - Ankify - Nosy Komba**  
Transfert matinal jusqu'au port d'Ankify puis traversée en pirogue « Toky » jusqu'au village d'Anjabo sur l'île de Nosy Komba. Rencontre avec les paysans, producteurs de vanille du groupement ADAPS d'Anjabo. Déjeuner sur place. Dans l'après-midi visite des plantations de vanille dans les hauteurs de Nosy Komba avant de rejoindre le lieu de bivouac en bord de mer. Dîner organisé par l'association des femmes, animation musicale et nuit en bivouac sur la plage.

**Jour 9 : Nosy Komba / Tany kely / Andilana**  
Excursions en mer : Nosy Tanykely et Sakaba : plongée, déjeuner à bord du bateau. Ces deux petites îles de 10 et 3 km<sup>2</sup> représentent des sites exceptionnels pour la plongée, myriade de poissons multicolores, coraux et tortues de mer. Sur terre, de charmants sentiers forestiers bordés d'orchidées sauvages et autres espèces de faune et flore locales. Transfert sur Andilana la plus belle plage de Nosy be. Dîner chez Loulou ». Nuit à l'hôtel Belvédère.

**Jour 10 : Andilana / Fasoeni** : Temps libre en demi pension. Départ Nosy Be - Paris (J+1)

PRIX/PERS.	2 pers.	3 pers.	4 pers.	5 pers.	6 pers.	7 pers.	8 pers.
EUR	690	650	590	610	570	540	510

**Le budget comprend :**  
Tous les transferts - Les déplacements en véhicule 4x4, pirogue, VTT et bateau.  
Le traitement des chaudières ainsi que les soins médicaux pendant tout le séjour.  
Le logement en chambre double, simple et sous tente pour les bénévoles.  
La pension complète pendant tout le séjour (boissons en sus).  
Les visites et excursions mentionnées. Le guidage (guide, pirogue) et les droits d'entrée dans les parcs nationaux.  
Les frais d'assurance.

