

2014

Guide des Randonnées

en Loire

ALLEZ
AUVERT!

www.loiretourisme.com



Promeneurs, marcheurs ou randonneurs, venez parcourir la Loire à pied !

AMIS RANDONNEURS

A la recherche de convivialité et de balades en toutes saisons, les rando-campagnardes® de la Loire vont guider vos pas sur les chemins de nos campagnes.

Ces marches populaires ouvertes à tous ont un véritable engouement dans la Loire avec près de 130 000 inscriptions en 2013.

Soucieux de bien vous accueillir, les bénévoles organisateurs se préparent et s'activent tout au long de l'année pour vous offrir de beaux parcours et vous permettre de découvrir le patrimoine de leur village.

Dans ce manuel aussi :

- Une randonnée à Chalmazel pour marcher autrement en hiver au rythme paisible de vos raquettes et contempler de magnifiques paysages enneigés.

Pour tout savoir sur le programme des différentes randonnées du week-end :

- contactez : Gisèle au 04 77 43 59 17
- consultez le site : www.rando-loire.org

Consultez également la presse départementale :

- Le Pays Roannais, parution hebdomadaire
- La Tribune-Le Progrès, toutes éditions
- La Loire cette semaine, parution hebdomadaire
- La Gazette de la Loire, parution hebdomadaire

- Feuilletter le carnet de voyage à l'intérieur pour préparer vos séjours.
- Laissez-vous guider à la tombée de la nuit pour une balade en raquettes avec les veillées nordiques qui vous sont présentées.
- Vous voulez partir randonner en toute liberté ? les idées rando, les topo-guides® et guides locaux sont faits pour vous.
- Envie de savoir lire la carte et vous servir d'une boussole ? inscrivez-vous à l'une des formations indiquées.
- Et pour ne pas perdre le Nord...

**Suivez le guide...
et Bonne Année sur les sentiers !**

FFRandonnée



Le sigle FFRandonnée indique les clubs de la Loire affiliés à la Fédération Française de Randonnée Pédestre.



Randonnée hors département.

D2

Repère des villages sur la carte à l'intérieur



un label pour les randonnées



Réduction aux licenciés.

Index (plus d'infos aux dates indiquées)

5^E RANDO RAQUETTES DES JASSERIES

SAMEDI 01 FÉVRIER À CHALMAZEL..... 4

Venez essayer une balade en raquettes, une façon chaleureuse et naturelle pour découvrir la montagne à votre rythme et la magie des paysages enneigés au milieu des forêts et sur les hauts plateaux du Forez.

Inscription en ligne jusqu'au 20 janvier. Inscription papier jusqu'au 15 janvier.

WEEK-END RANDO SAVOIE

VENDREDI 27-SAMEDI 28 ET DIMANCHE 29 JUIN..... 5

Le comité vous propose 1 week-end de randos et découvertes (3 jours/2 nuits) déplacement en car au départ de la Loire (sur inscriptions au préalable) avant le 1^{er} mars.

LES VEILLÉES NORDIQUES EN LOIRE..... 6

11 balades en raquettes semi-nocturnes encadrées par des professionnels brevetés

LES STAGES DE FORMATIONS PROPOSÉS..... 8-9

ECO-VEILLE SUR LES CHEMINS..... 10

REJOIGNEZ-NOUS POUR SOUTENIR NOS ACTIONS..... 11

LES RANDOS LABELLISÉES ET SUR INSCRIPTION À L'AVANCE..... 12

3 RANDO CHALLENGES® DÉPARTEMENTAUX..... 16

Pour trouver le bon chemin, vous amuser et progresser le temps d'une petite compétition par équipe !

DIMANCHE 8 JUIN AU CHAMBON-FEUGEROLLES

DIMANCHE 6 JUILLET À PANISSIÈRES

DIMANCHE 28 SEPTEMBRE À VILLEMONTAIS

LA CARTE : POUR RETROUVER TOUS LES LIEUX DE RANDOS (À L'INTÉRIEUR)..... 26-27

POUR D'AUTRES ESCAPADES : LE CARNET DE SÉJOURS (À L'INTÉRIEUR)

LES GUIDES : POUR RANDONNER EN TOUTE SÉCURITÉ..... 49-50

LES TOPO-GUIDES® : UNE NOUVEAUTÉ POUR 2014..... 51

LES SALONS OÙ NOUS SERONT PRÉSENTS

21/22/23 mars à Lyon - Salon du randonneur

06/07 septembre à Saint-Etienne - Sainté-Sports

**POUR TOUS CES RENDEZ-VOUS
LE COMITÉ S'ASSOCIE À CES PROJETS
ET POUR NE RIEN MANQUER**

**TOUTES LES INFOS EN TEMPS UTILE AUPRÈS DU COMITÉ.
04.77.43.59.17 ET SUR LE SITE WWW.RANDO-LOIRE.ORG**

Les raquettes à neige...**les plaisirs de la rando l'hiver !****CHALMAZEL****Samedi 1 Février****RANDO-RAQUETTES DES JASSERIES**

Une journée de randonnée en raquettes c'est le meilleur moyen pour s'imprégner des magnifiques paysages enneigés et ensoleillés et aussi profiter des grands espaces des hautes-chaumes et des sentiers en forêt. Il suffit juste de les chausser, d'aller à son rythme et à celui de la nature qui vous entoure.

Et pour découvrir cette expérience accessible à tous, l'association les Bons Pieds de Chalmazel en collaboration avec le Comité Départemental de la Randonnée Pédestre vous invite à participer à la 5ème rando-campagnarde en raquettes à neige.

AU PROGRAMME

**3 ITINÉRAIRES BALISÉS À L'ARRIVÉE DU TÉLÉSIÈGE
AVEC RAVITAILLEMENTS EN JASSERIES :**

- **6 km départ de 9h30 à 11h30 8 €**
- **12 km départ de 9h15 à 10h30 9 €**
- **18 km départ de 9h00 à 9h30 10 €**



- ▶ Possibilité de louer des raquettes au prix de 6 € (gratuit pour les moins de 18 ans).
- ▶ Possibilité de prendre un repas chaud à l'arrivée 7 €
- ▶ Depuis la Station, chaussés de raquettes, vous emprunterez le Télésiège des Granges. Accrochez-vous, ça va démarrer ! pour une montée sans effort et un atterrissage à 1500 m d'altitude.
- ▶ Pour votre sécurité, vous suivrez le balisage mis en place à la sortie du Télésiège.
- ▶ Sur votre parcours, faites une halte aux relais des fermes d'estive (Jasseries) pour vous restaurer et vous réchauffer avec la bonne soupe campagnarde préparée par les bénévoles.
- ▶ A votre retour un repas Forézien réconfortant au prix de 7 € vous est proposé dans les auberges de la station, un moment de détente pour savourer cette journée.

VENEZ MARCHER SUR LA NEIGE !**POUR UNE BONNE CURE D'AIR PUR ET UN MOMENT D'ÉVASION**

Tenue vestimentaire multicouche adaptée aux conditions climatiques hivernales. Chaussures de randonnée montantes et imperméables. Des gants, un bonnet, des lunettes, de la crème solaire. Votre gobelet de randonneur (aucun gobelet jetable ne sera distribué).

Inscriptions en ligne à partir du 20 décembre 2013 jusqu'au 20 janvier 2014
Inscriptions par courrier à partir du 20 décembre 2013 jusqu'au 15 janvier 2014

DANS LA LIMITE DE 800 PARTICIPANTS**Attention : aucun remboursement ne sera possible**

Programme détaillé sur simple demande : 04.77.43.59.17 / inscriptions en ligne sur www.rando-loire.org



Montagne et Vallée de Peisey Nancroix

3 jours / 2 nuits

DU VENDREDI 27 AU DIMANCHE 29 JUIN

PRENONS LA ROUTE DE LA MONTAGNE POUR UNE ESCAPADE DE 3 JOURS VERS LA TARENTAIZE EN SAVOIE

Depuis la Loire, un déplacement en cars à partir du vendredi après-midi sera organisé avec un retour dimanche soir. Hébergement à Montchavin.

Peisey-Nancroix (1100 m) niché sur les flancs d'une adorable petite vallée est une ouverture dans le Parc National de la Vanoise. Il saura vous charmer par ses paysages grandioses et son passé.

Le site de Rosuel avec le ruisseau du Ponthurin et ses hameaux est un vrai petit coin de tranquillité montagnarde au pied du mont-Pourri et du massif de Bellecôte.

Nos sentiers serpenteront dans les forêts sous la fraîcheur des d'écépices, des mélèzes et dans les alpages qui abritent une faune diverse et variée.

En cheminant à travers bois, nous découvrirons l'histoire de cette vallée, ses mines de plomb et d'argent et bien d'autres curiosités que nous sommes impatients de vous faire découvrir.

SAMEDI

2 RANDONNÉES SPORTIVES À LA DÉCOUVERTE DE LA VIE DANS LES ALPAGES.

Moyenne (580m - 6h) : vestiges miniers, villages et hameaux traditionnels, alpages, chapelles, sanctuaire et source miraculeuse.

Grande (900m - 7h) : la moyenne + le col (2390m).

DIMANCHE

3 RANDONNÉES SUR L'UBAC DE LA VALLÉE FACE À 4 AIGUILLES IMPRESSIONNANTES.

Petite (300m - 3h) : chemin de découvertes, ruisseau, torrents et contemplation vers les cascades.

Moyenne (550m - 4h) : forêt, alpages et flores de montagne, vue plongeante sur le village.

Grande (850m - 5h) : lac et sublime panorama (Mont Blanc) mérité au bout du chemin.

Une petite soirée sympathique sera l'occasion de profiter pleinement de ce séjour ensemble.

Laissez-vous guider ! On vous emmène à la montagne !

Tarif 3 jours, 2 nuits : 135 € pour les licenciés FFRandonnée

Départ vendredi après-midi avec votre pique-nique - Samedi et dimanche pension complète
Inscriptions souhaitées avant le 1^{er} mars au 04.77.43.59.17 – www.rando-loire.org

ATTENTION PLACES LIMITÉES !



LES VEILLÉES NORDIQUES en Loire

Le Calendrier 2014

11 balades en raquettes encadrées par des professionnels brevetés d'état pour des soirées d'hiver chaleureuses et conviviales au cœur des espaces nordiques du Forez, du Pilat et à Chalmazel.

Samedi 11 janvier
CHALMAZEL*

Samedi 18 janvier
LE BESSAT

Samedi 25 janvier
LE COL DE LA REPUBLIQUE

Samedi 1^{er} février
BURDIGNES

Samedi 8 février
LE BESSAT

Samedi 15 février
CHALMAZEL*

Samedi 22 février
LE BESSAT
LE COL DE LA LOGE

Samedi 1^{er} mars
SAINT-RÉGIS-DU-COIN

Samedi 8 mars
BURDIGNES
CHALMAZEL*

* (avec montée en télésiège en haut des pistes)

Le déroulement

17h00 Accueil des participants par votre accompagnateur, présentation de la soirée

17h30
20h30 Randonnée semi nocturne

20h30 Vin chaud et repas montagnard

Pour les veillées se déroulant à Chalmazel, le rendez-vous est fixé à 16h30.

32 €
par personne

Informations - Réservations :

Loire Réservation – 22 rue Balay – 42021 Saint-Etienne Cedex 1

Tél. 04 77 59 96 66 – agencereservation@loiretourisme.com

www.reservation.loiretourisme.com



LES VEILLÉES NORDIQUES en Loire

Le prix comprend

L'encadrement de la randonnée, le dîner avec accueil vin chaud ou apéritif au retour de la randonnée.

La montée en télésiège pour les veillées se déroulant à Chalmazel.

Option

Location de raquettes :
4.00 € par personne.

Renseignements pratiques

- * Les enfants sont les bienvenus à partir de 10 ans.
- * Une fiche technique est fournie pour chaque inscription.
- * Dans le cas d'une insuffisance de neige, la randonnée raquette se transformera en randonnée pédestre.
- * Les inscriptions sont obligatoires avant chaque veillée. Elles sont prises jusqu'au vendredi midi précédant la sortie. Loire Réservation se réserve le droit d'annuler la veillée si le nombre d'inscrits n'est pas atteint.
- * Les chiens ne sont pas admis pendant la randonnée.



Spécial groupes

- Vous souhaitez organiser une veillée entre amis, entre collègues de travail, en famille... Contactez-nous pour vous proposer une prestation sur mesure :
Veillée, journée, week-end...
- Sous réserve des disponibilités de nos partenaires, accompagnateurs, restaurateurs et hébergeurs, nous composerons avec vous le programme dont vous avez envie et ceci dès les premières neiges !

Informations - Réservations :

Loire Réservation – 22 rue Balaÿ – 42021 Saint-Etienne Cedex 1 - Tél. 04 77 59 96 66 – agencereservation@loiretourisme.com

www.reservation-loiretourisme.com

Formation 2014



Des formations pour tous !

- ▶ Soit vous randonnez seul et vous avez envie de sortir des sentiers battus !
Nos stages d'initiation peuvent vous apporter cette liberté.
- ▶ Soit vous appréciez d'être encadré et guidé et à votre tour, vous souhaitez emmener un groupe de randonneurs explorer nos chemins et découvrir le patrimoine naturel ou culturel.
Devenez animateur de randonnée pédestre !

Nous vous proposons des formations adaptées.

RAPPEL

**Avez-vous pensé à vous inscrire :
à la Rando-Raquettes des Jasseries
du 1^{er} février à Chalmazel ?**

Inscription en ligne à partir du 20 décembre
(voir détails page 4)

Les dates

INITIATION / MODULE DE BASE

Pension complète

Tarif : 100 €

→ **8 et 9 Mars**

Gîte des Noës

→ **27 et 28 septembre**

Lieu à définir.

ANIMATEUR NIVEAU 1

Ouvert aux personnes ayant suivi le Module de Base

Pension complète

Tarif : 100 €

→ **17 et 18 mai**

Gîte de St Christo en Jarez

DÉCOUVERTE DE LA CARTE

Tarif : 30 € (repas midi compris)

→ **17 mai**

Gîte de St Christo en Jarez

ANIMATEUR NIVEAU 2 (BREVET FÉDÉRAL)

Tarif : à préciser

→ **Du 24 au 30 août**

Lieu : à préciser

RAPPEL

Avez-vous pensé à vous inscrire :
**au week-end Randonnée
MONTAGNE
ET VALLEE DE PEISEY-NANCROIX
du 27 au 29 juin**

Inscription avant le 1^{er} mars

(voir détails page 5)



INITIATION À LA LECTURE DE CARTE, L'ORIENTATION

**Pour les clubs fédérés de la Loire sur
2 samedis.**

Minimum 12 participants

Nous consulter pour le tarif et les modalités
pratiques.

SÉANCE DÉCOUVERTE DE LA MARCHE NORDIQUE

Pour les clubs fédérés de la Loire

Nous consulter pour le tarif et les modalités
pratiques.

Pour connaître les modalités d'inscription contactez :

Le Comité Départemental de la Randonnée Pédestre

3, rue Charles de Gaulle - 42000 Saint-Etienne

☎ Tél. 04.77.43.59.17 - Email : randoloire@wanadoo.fr - <http://rando-loire.org>
ou **Jeanine TRES CARTES,**

Présidente de la commission formation

Tél. : 09.62.56.51.55 - Email : trescartes342@orange.fr


Pour des sentiers pédestres bien entretenus !

Aidez-nous à les conserver dans
cet état, faites nous connaître
vos observations par le réseau

Eco-veille®

ecoveille42@orange.fr

www.rando-loire.org



**Des fiches Eco-veille® sont disponibles
sur les panneaux et au siège du comité.**

Le QR Code ci-dessous permet d'envoyer
les informations depuis votre smartphone





les chemins, une richesse partagée.

REJOIGNEZ-NOUS ET RANDONNEZ L'ESPRIT LIBRE

aux côtés des 20 000 bénévoles,
soutenez-nous dans nos missions :

- ▶ créer et baliser les itinéraires,
- ▶ entretenir et préserver l'accessibilité des sentiers,
- ▶ développer la randonnée pédestre sous toutes ses formes et en tant que pratique sportive,
- ▶ éditer les guides de randonnée
- ▶ former des animateurs, baliseurs, etc.

Avec votre adhésion : PARTEZ TRANQUILLE

Avec une assurance spéciale « randonnée »

en club avec UNE LICENCE®



Comment trouver son club ?

Auprès de votre Comité Départemental, (70 clubs dans la Loire) qui vous proposeront des activités encadrées et conviviales, randos à la demi-journée, à la journée, sur plusieurs jours, dans le cadre de voyages. Vous serez accueillis et encadrés par des animateurs expérimentés qui vous mettront en confiance et partageront avec vous leur passion.

individuelle avec UNE RANDOCARTE®



Pourquoi cette adhésion ?

Vous aimez la rando et vous préférez marcher seul ou avec votre famille en toute liberté. Vous voulez soutenir l'action des bénévoles qui entretiennent les sentiers et vous tracent le chemin !

Bénéficiez aussi de nombreuses réductions allant jusqu'à 30% selon nos partenaires équipementiers, voyagistes, villages vacances, auberges de jeunesse et autres avantages locaux.

Si vous estimez que les sentiers représentent un patrimoine important à conserver dans notre département, n'hésitez pas à nous rejoindre, car ensemble nous serons plus forts !

→ La bonne adresse pour tout savoir

Le Comité Départemental de la Randonnée Pédestre Loire

L'espace 42 - 3 rue Charles de Gaulle - 42000 St-Etienne

Espace conseils et services aux randonneurs

04.77.43.59.17 - email : gisele.laval@cg42.fr - www.rando-loire.org

UNE RECONNAISSANCE POUR LES RANDONNÉES

Un logo vous permet de les repérer facilement



Faites leur l'honneur de participer !

Notre Comité toujours très vigilant à la qualité des rando-campagnardes® proposées dans le calendrier départemental, a instauré un label vous assurant de la qualité de l'organisation à laquelle vous participez.

Pour l'organisateur, l'obtention du label repose sur un cahier des charges répondant à des critères spécifiques et à un engagement de sa part.

Le comité très engagé dans la sauvegarde et la valorisation des chemins de la Loire souhaite que les randonneurs soient bien reçus et accueillis chaleureusement avec des itinéraires bien préparés qui valorisent notre département.

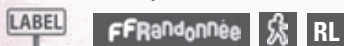
RANDOS AVEC INSCRIPTION A L'AVANCE

Attention ! ces randos sont sur inscription au préalable, alors n'oubliez pas !

SAMEDI 1^{ER} FÉVRIER

B7 Chalmazel

Rando-Raquettes Des Jasseries



VENDREDI 14 FÉVRIER

G10 Le Bessat rando raquettes



DU SAMEDI 19 AU LUNDI 21 AVRIL (3 J)

F9 Chemin-de-Compostelle



JEUDI 8 MAI

D8 St-Georges-Hauteville



DU 7 AU 9 JUIN (3 J) PENTECÔTE

F9 Chemin-de-Stevenson



DU VENDREDI 27 AU DIMANCHE 29 JUIN

Week-End Rando Savoie



SAMEDI 5 JUILLET

B7 Col-du-Béal – Pralong

H9 Farnay

DU 30 JUILLET AU 3 AOÛT (5 J)

G11 St-Sauveur-en-Rue (col du Tracol)

DU 5 AU 8 AOÛT (4 J)

F2 Belmont-de-la-Loire



SAMEDI 4 OCTOBRE

D8 Ambert-Montbrison



SAMEDI 18 OCTOBRE

G9 Sorbiers



DIMANCHE 23 NOVEMBRE

F10 Firminy - Le Puy/Firminy



DIMANCHE 7 DÉCEMBRE

D3 Thiers (63) - Roanne



En Hiver on trottine !

Une promenade à la découverte du village de caractère de Malleval
dans la douceur du Pilat Rhodanien



IDÉE RANDO

**DE MALLEVAL A
ST-PIERRE-DE-BOEUF**

DEPART : Malleval I10

DUREE : 2h40

DISTANCE : 8 km

DIFFICULTE : Facile

DENIVELEE : 215 m

LE PARC NATUREL RÉGIONAL DU PILAT À PIED

22 Promenades et Randonnées pour découvrir
l'ensemble du massif avec son étonnante
diversité de paysages.

Janvier



DIMANCHE 12 JANVIER

Saint-Jean-La-Bussière (69) ◆

Randonnée du Pot-au-Feu. 6 circuits pédestres de 5 à 28 km + 2 circuits V.T.T.

Tél. 06.28.19.19.94 / 06.15.12.14.78.

D2 Vougy

Marche du Sou des Ecoles. Départ Mairie de 8h à 14h30. 7 circuits de 5 à 26 km. Soupe à l'oignon offerte.

Tél. 06.50.23.50.29.

DIMANCHE 19 JANVIER

D2 Briennon



32^e marche des Mariniers. 6 circuits de 5 à 30 km. Mise en forme, sortie familiale aux portes du Charollais avec son port et son canal, Eglise du XI^{ème} siècle. Chemins propres.

Tél. 04.77.60.75.21.



E8 Sury-le-Comtal



5 circuits 7, 13, 20, 26 et 30 km. Assiette offerte à l'arrivée. Départ salle des Chartonnes de 8h à 14h.

Tél. 04.77.30.86.69 ou 04.77.30.01.58.



DIMANCHE 26 JANVIER

E6 Feurs



Marche de la soupe aux choux. 5 circuits 6, 13, 19, 24 et 32 km. Départ salle de l'Eden de 8h à 13h.


Tél. 04.77.26.48.45.




RA

**Avez-vous pensé à vous inscrire :
à la Rando-Raquettes des Jasseries
du 1^{er} février à Chalmazel ?**

Inscription en ligne à partir du 20 décembre
(voir détails page 4)



Février

**SAMEDI 1^{ER} FÉVRIER****B7 CHALMAZEL****RANDO-RAQUETTES DES JASSERIES**

(sur inscription voir programme détaillé page 4).

**DIMANCHE 2 FÉVRIER****D7 Marcoux**

13^e marche du vin chaud du Comité des fêtes. 4 circuits de 7 à 30 km avec ravitaillements + soupe à l'oignon à l'arrivée.

Tél. 06.07.15.76.45 / 06.72.31.74.19.

E9 Chambles

Départ Foyer rural. Secours populaire. 4 parcours 6, 12, 17 et 21 km. Ravitaillements et plat chaud à l'arrivée.

Tél. 04.77.32.13.30.

DIMANCHE 9 FÉVRIER**F10 Firminy**

Marche hivernale du CLCS, 3 circuits 15, 18 et 27 km.

Tél. 06.24.51.50.28.

**E2 St-Hilaire-sous-Charlieu**

Marche des Arpions bourrus. 6 nouveaux circuits de 5 à 28 km. Soupe aux choux à l'arrivée. Tombola gratuite.

Tél. 06.63.42.42.85.

**D6 Montverdun**

4 circuits 6, 14, 19 et 28 km, Plat chaud servi à l'arrivée.

Tél. 04.77.97.41.68.

VENDREDI 14 FÉVRIER**G10 Le Bessat**

Rando raquettes nocturne 8 km. Départ de 17h à 19h. Lampe frontale obligatoire. Inscription à l'avance obligatoire et limitée à 200 pers. Bulletin sur www.sangpoursangsport.com

Tél. 06.77.97.70.23.

DIMANCHE 16 FÉVRIER**E2 Mars**

Marche de la Planète avec les Durasuivres. 6 circuits de 6 à 25 km. Départ de 7h30 à 15h. Relais copieux.

Tél. 04.77.60.68.26.

**G9 Sorbiers**

7^e marche des petits clous. 5 circuits 9, 14, 19, 26 et 31 km. Ravitos + plat chaud à l'arrivée. Départ de l'Echappé de 7h45 à 14h00.

Tél. 06.77.05.08.79 / 04.77.01.11.42

www.sorbiersrando.fr



Février



F7 Virigneux

16^e marche de la Toranche. 4 circuits 7, 14, 21 et 28 km. Saucisson chaud, pommes de terre, fromage et fruit. Départ dès 8h salle d'animation. Tél. 04.77.94.42.79.

D8 Savigneux

12^e marche des étangs du Comité d'animation. 4 circuits 6, 12, 18 et 24 km. Départ dès 8h salle polyvalente. Pommes de terre, saucisse chaudes à l'arrivée. Tél. 06.18.68.26.07 / 04.27.62.26.97.

D6 St-Etienne-le-Molard

Marche MJC Céladon. 4 circuits 6, 12, 18 et 25 km. Départ salle des fêtes. Ravitaillements. Plat chaud gratuit. Tél. 06.07.43.30.68.

E3 Montagny

La montagnarde avec le Comité des fêtes. 4^e randonnée pédestre 8, 15 et 22 km. Parcours V.T.T 30 km. Tél. 06.88.61.82.94.

DIMANCHE 23 FÉVRIER

D4 Villerest

26^e Marche du Comité des fêtes. 6 circuits 6, 11, 17, 25, 29 et 37 km. Jambon au Madère gratuit à l'arrivée. Tél. 04.77.69.65.51.



RAPPEL

Avez-vous pensé à vous inscrire :
au week-end Randonnée
MONTAGNE
ET VALLEE DE PEISEY-NANCROIX
du 27 au 29 juin

Inscription avant le 1^{er} mars
(voir détails page 5)

Le Rando Challenge®

Un nouveau loisir pour découvrir la Loire !

Favorisant la découverte du patrimoine d'une région, les Rando challenges® diffèrent de la pratique de la randonnée habituelle.

En chemin, les randonneurs doivent faire appel à leurs connaissances en répondant à des questions d'observation sur la faune, la flore, l'histoire, le patrimoine des lieux traversés.

Il existe 3 niveaux (découverte, expert et super). Ainsi, quels que soient l'âge et le niveau, il est possible de participer à un Rando challenge® sans entraînement particuliers.

Alors venez essayer !



INSCRIPTIONS A L'AVANCE SOUHAITE




DIMANCHE 8 JUIN PENTECÔTE
F10 Le-Chambon-Feugerolles

DIMANCHE 6 JUILLET

F6 Panissières

DIMANCHE 28 SEPTEMBRE

C4 Villemontais

 1^{er} MARS

J'aime la Loire propre



SAMEDI 1^{ER} MARS

Cette opération nationale créée en 2010 par un GIC gibier d'eau du Loiret rejointe depuis par de nombreuses Fédérations : chasseurs, pêcheurs, randonneurs, sensibilise nos citoyens à la présence des déchets dans la nature, et d'extraire les déchets du fleuve qui pour certains sont très polluants.

L'an dernier la mobilisation de 400 personnes Ligériennes de tout horizon a permis de ramasser 100 m³ de déchets dans le département.

C'est pourquoi cette année, **le Comité Départemental de la Randonnée Pédestre de la Loire** s'associe à nouveau aux côtés des Fédérations de chasse et pêche pour une journée de nettoyage : **le 1^{er} mars 2014.**

Votre aide sera la bienvenue.

10 points de collecte sont prévus dans le Département de la Loire :

- Pouilly-sous-Charlieu • Vougy • Villerest • La Vourdiat • St-Paul-de-Vézelin • Balbigny
- Feurs • Marclopt • Cuzieu • St-Just-St-Rambert • Saint-Victor-sur-Loire.

Un référent sur chaque point de collecte sera nommé. Vous découvrirez prochainement ses coordonnées sur un dépliant que vous trouverez sur les randonnées campagnardes.



Les Associations

Associations affiliées à la Fédération Française de la Randonnée Pédestre mais n'organisant pas de rando-campagnardes®.

LES GRATTONS

42720 La-Bénisson-Dieu
Tél. 04.77.66.64.25

CASINO MARCHES ET RANDONNÉES

42100 St-Etienne
Tél. 06.43.08.69.26

ASPTT RANDONNÉE PÉDESTRE

42390 Villars
Tél. 04.77.74.72.28

AMITIE NATURE

42000 St-Etienne
Tél. 04.77.41.13.57

PASAPAS

42530 St-Genest-Lerpt
Tél. 04.77.90.17.48

LES MARCHEURS ROUCHONS

42230 Roche-la-Molière
Tél. 04.77.39.95.50

MONTAGNE ET LOISIRS

42390 Villars
Tél. 04.77.93.87.28

LES PIEDS AILES

42130 Le Coteau
Tél. 06.88.15.53.44

LA DETENTE RICAMANDOISE

42150 La Ricamarie
Tél. 04.77.80.52.63

LOISIRS ET DECOUVERTES DES SOURDS 42

42000 Saint-Etienne
jorge.marcelino@wanadoo.fr

ACSPRA

42000 Saint-Etienne
Tél. 04.77.79.25.46

ASS. CHAMBONNAIRE LOISIRS

42500 Le Chambon-Feugerolles
Tél. 04.77.56.75.86

ASS. LA CLE DES CHEMINS

42700 Firminy
Tél. 09.62.27.78.69

LES CYCLOS LERPTIENS

42530 St-Genest-Lerpt

Au Printemps on se promène !

Pâturages, haies et arbres fruitiers fleurissent le parcours à la belle saison.



LE PAYS DE BELMONT DE LA LOIRE À PIED

16 balades entre Roannais et Beaujolais, dans
une succession de collines très verdoyantes.

IDÉE RANDO

CIRCUIT DES BOIS

DEPART : Le Cergne F2

DUREE : 3h

DISTANCE : 10 km

DIFFICULTE : Facile

DENIVELEE : 430 m

Mars



DIMANCHE 2 MARS

E6 Civens

30^e marche des Baladins. 5 circuits 5 à 25 km. Possibilité pot au feu à l'arrivée.
Tél. 04.77.26.46.18.



F10 Firminy

Les sentiers de Chazeau. 5 circuits 7, 13, 18, 25 et 30 km. Nombreux ravitaillements, soupe aux choux. Départ de 7h à 12h suivant les circuits.
Tél. 06.78.96.09.00.



D4 Cordelle

Marche de la 1^{re} violette. Circuits 5, 10, 15, 21, 27 et 33 km et V.T.T. 15 et 21 km. Café offert, plat chaud offert à l'arrivée.
Tél. 06.01.10.10.53.

F8 St-Médard-en-Forez

3 circuits 7, 12, 18 et 26 km. Marcheurs et V.T.T. Parcours vallonnés sur sentiers avec ravitaillements. A l'arrivée repas chaud offert.
Tél. 04.77.20.26.71.

H8 St-Martin-la-Plaine

Marche des pommiers organisée par EOVI Mutuelles pour Avenir Dysphasie Loire. 5 circuits 4, 7, 14, 18 et 22 km. Départ MJC.
Tél. 06.72.50.35.04/06.30.38.34.27.

D7 Champdieu

Randonnée des trois pics. 5 parcours vallonnés 5, 10, 16, 22 et 27 km. Ravitaillements dont soupe aux choux et plat chaud.
Tél. 04.77.97.13.39.

DIMANCHE 9 MARS

D3 Commelle-Vernay

31^e rando-campagnarde des Traine-Galoches. 7 circuits 7, 9, 14, 20, 25, 31 et 37 km. Marché gourmand, animation musicale au repas chaud.
<http://les-traine-galoches.over-blog.com>



D9 Chenereilles

Marche des vallons du sou des écoles. 3 circuits 9, 12 et 24 km. Ravitaillements dont plat chaud sur le 24 km.
Tél. 06.50.29.86.87.

E8 Bouthéon

Envolée verte. Circuits de 5 à 29 km + circuits V.T.T. de 10 à 65 km. Départ du Centre d'Animation des Bords de Loire à partir de 7h. Plat chaud offert.
Tél. 06.71.27.16.58.

E6 Epercieux-Saint-Paul

« La Sparcirote » des bords de Loire aux Montagnes du matin. 4 circuits 6, 11, 17 et 25 km. Plat chaud à l'arrivée.
Tél. 06.62.41.13.85.



Mars



DIMANCHE 16 MARS

F6 St-Barthélémy-Lestra

23^e marche des Godelons. 7 circuits de 3 à 30 km dont 1 circuit handicapés fauteuils. Possibilité potée Godelonne à 8€. Tél. 04.77.28.57.78.



E4 Neulise

5 parcours de 7 à 30 km. Relais campagnard, saucisson, pommes de terre offert à l'arrivée. Départ 7h30.

Tél. 04.77.64.67.11.



C3 St-Alban-les-Eaux

6 nouveaux circuits de 5 à 25 km avec parcours poussettes. Repas gratuit à l'arrivée, café offert jusqu'à 10h30.

Tél. 04.77.65.94.93.

D3 St-Vincent-de-Boisset

20^e marche. 5 circuits 6, 10, 13, 18 et 24 kms. Ravitaillements nombreux et appréciés. Surprise du chef à l'arrivée.

Tél. 04.77.63.32.81.

DIMANCHE 23 MARS

E8 Veauche

31^e marche de l'Eveil. 7 circuits 4,2 - 8,5 - 12,5 - 16,5 - 20,8 - 25 et 31 km. Départ complexe sportif Pagnol de 8h à 16h.

Tél. 04.77.54.72.96 / 06.18.50.49.63.



C3 Ouches

22^e marche des Grenouillards. 6 circuits pédestres de 6 à 27 km. Plaine et montagne. Crêpe à l'arrivée.

Tél. 04.77.66.87.56 / 06.88.45.65.96.



D8 Margerie-Chantagret

Organisée par le Comité Sports et loisirs. 3 circuits de 10, 16 et 24 km avec ravitaillements.

Tél. 04.77.76.51.05.

E10 Firminy

24^e randonnée du Printemps Audacieuse du Mas. 7, 15 et 22 km. Départ de 8h à 12h. Ravitaillements chauds.

Tél. 06.24.35.07.32.

E2 Jarnosse

20^e marche du Jarnossin. 4 circuits 5, 10, 15 et 20 km avec ravitaillements variés. Départ de 8h à 15h.

Tél. 06.70.31.97.41.



■ ■ ■ **Mars**



■ ■ ■ **Avril**

DIMANCHE 30 MARS

E4 Lay

Marche du Sou des Ecoles. 6 circuits pour découvrir notre belle campagne, ravitaillements variés. Tél. 06.29.59.15.60.

D4 St-Priest-la-Roche

10^e randonnée campagnarde. 4 circuits 4, 10, 15 et 23 km. Au profit ligue contre le cancer et Sou des Ecoles. Saucisson chaud à l'arrivée, relais. Tél. 06.30.08.97.09.

F6 Rozier-en-Donzy

7^e marche des pompiers. 4 circuits 6, 12, 18 et 24 km avec ravitaillements et repas. Tél. 06.28.27.90.66.

C3 Renaison

Marche des associations Renaisonnaises. 6 circuits pédestres de 6 à 33 km. 2 circuits V.T.T. 15 et 35 km. Sarrasson offert à l'arrivée (pommes de terre et fromage blanc). Départ 7h30 salle ERA. Nombreux lots, animations. Tél. 04.77.64.49.08.

C7 Chatelneuf

16^e marche du Printemps. 5 circuits 6, 12, 18, 24 et 35 km autour du Mt Semiol. Tél. 04.77.76.88.60.

DIMANCHE 6 AVRIL

H9 Chuyer

20^e rando du Mil'pattes. 7, 12, 17, 21 et 25 km. Départ 8h à 12h. Ravitos, vente moules frites. Tél. 04.74.87.83.52.

F10 Firminy

Marche au profit de l'Autisme ACO. Parking centre Leclerc, Bd Fayol. 4 parcours 7, 10, 18 et 25 km. Tél. 06.80.01.04.67.

E2 Arcinges

25^e marche des Godges. Départ dès 7h. 5 circuits 6, 12, 14, 18 et 24 km. Tél. 07.81.98.70.60.

F8 La Gimond

Marche des vallons du Comité des Fêtes. 5 circuits de 4, 7, 11, 17 et 24 km avec ravitaillements et saucisson chaud à l'arrivée. Départ dès 8h. Tél. 04.69.35.17.96.

E5 Ste-Colombe-sur-Gand

30^e anniversaire. Circuits de 5 à 27 km empruntant le viaduc du Pont Marteau. Tombola gratuite. Tél. 04.77.63.21.19.


F6 St-Martin-Lestra

Le club Sports et Loisirs organise sa marche de Printemps annuelle. 4 parcours pour tous sont proposés 3, 9, 16 et 22 km. Tél. 06.76.79.23.02.

D8 Lézigneux

16^e marche de l'Association des Parents d'Elèves. 4 nouveaux circuits 7, 14, 19 et 29 km + circuit poussettes. Tél. 06.30.96.49.08.




Avril
**D3 Notre-Dame-de-Boisset**

Marche Boscoise Inter-Associations. 6 circuits de 5 à 27 km. Départ du bourg à 7h30. Ravitaillements.

Tél. 06.16.47.27.55.

H9 St-Paul-en-Jarez

Marche en faveur sportifs handicapés Inner Wheel St-Etienne. Départ Domaine La Barolière : 12 km à 9h, 5 km à 9h30 et 2 km à 10h30.

Tél. 06.42.58.30.46.

C6 Débats-Rivière-d'Orpra

Marche humanitaire au profit d'Haïti. 3 parcours d'environ 6, 15 et 20 km. Repas campagnard offert à l'arrivée. Départ salle des fêtes de 8h à 15h. Participation libre.

Tél. 06.88.97.96.33.

DIMANCHE 13 AVRIL**H9 Pélussin**

1^{re} Marche du Tacot sur les traces de l'ancienne voie ferrée reliant Saint-Etienne à Maclas via Pélussin, 3 circuits 7, 16 et 25 km dans le massif du Pilat dont 1 parcours ludique encadré pour les enfants. Ravitaillements avec des produits du terroir. Collation au départ et à l'arrivée. Départs à partir de 8h de la salle des fêtes municipale St-Jean. (avant 11h pour le 25 km).

Tél. 04.74.85.02.84 / 06.75.54.59.56.

**H8 St-Martin-la-Plaine**

Marche de la MJC Les Chauskipeux. 6 circuits. 4, 6, 10, 16, 20 et 31 km avec ravitaillements. Repas à l'arrivée.

Tél. 07.60.03.04.37.

**E10 Unieux**

Marche solidaire d'aide aux insuffisants rénaux. 4 circuits 9, 15, 18 et 21 km. Ravitaillements. Départ Quarto de 7h30 à 14h. Tombola gratuite. Assiette chaude à l'arrivée.

Tél. 04.77.56.11.15.



RL

1^{re} Transligérienne**E5 St-Just-la-Pendue**

9^e marche de Val-de-Gand. 7 circuits 5, 8, 11, 15, 18, 26 et 32 km avec ravitaillements.

Tél. 06.87.59.17.53.

C3 Pouilly-les-Nonains

Cette année, 3 parcours plats 5,5 – 9 et 13 km. 3 parcours vallonnés 16, 22 et 27 km. Andouille à l'arrivée.

Tél. 06.69.31.63.65.

D9 St-Jean-Soleymieux

Marche des babets à but humanitaire organisée par Ass. du Forez à l'Ukraine. 6, 12, 18 et 24 km. + V.T.T. Ravitaillements.

Tél. 04.77.58.57.06.

G8 Grammond

Marche CEDO humanitaire dans les monts du Lyonnais. 5 parcours de 4 à 28 km. Ravitaillements selon les parcours.

Tél. 06.03.86.75.00.

Avril



D6 Arthun

Marche de Biterne organisée par EOVI Mutuelles pour Handisport Forez. Circuits 5, 11, 16, 20 et 24 km + calèches et V.T.T. Départ salle des fêtes. Tél. 04.77.24.69.96 / 06.30.38.34.27.

E3 Pradines

23^e marche de la solidarité. 5 circuits 6, 9, 14, 20 et 26 km. 2 V.T.T. 20 et 36 km. Ravitaillements et crêpes à l'arrivée. Tél. 04.77.62.82.12.

E6 Salt-en-Donzy

36^e marche du Monorail. 4 circuits de 8, 13, 18 et 26 km. Départ de 8h à 14h30 salle Toise. Ravitaillements. Repas chauds. Apporter son gobelet. Tél. 04.77.28.67.70.

D8 St-Georges-Hauteville

Marche de Printemps organisée par le Sou des Ecoles. 3 parcours 6, 12 et 18 km avec ravitaillements. Départ 8h de l'école. Tél. 04.77.76.02.24.

DIMANCHE 20 AVRIL - PÂQUES

Du samedi 19 au lundi 21 avril (3 j)

F9 Chemin-de-Compostelle 

3 jours itinérants sur le chemin mythique de St Jacques du Puy à l'Aubrac. 3 parcours, 2 nuitées, demi-pension, portage bagage soir. Départ en car de St-Etienne. www.cheminsaventure.fr - Tél. 04.77.25.23.67.



LUNDI 21 AVRIL

C4 Crémeaux  

24^e marche des violettes. 7 circuits de 5 à 40 km. Départ dès 7h30. Animation, marché de producteurs et artisans locaux. Tél. 04.77.62.21.06.



SAMEDI 26 AVRIL

E9 Chambles


9 km Chambles/Essalois/Laborie.
17 km Chambles/Cessieux/notre Dame.
24 km Chambles/Essalois/notre Dame/Meyrieux/Biesse.
Tél. 06.67.55.15.76.

DIMANCHE 27 AVRIL

G9 St-Chamond Fonsala  

Marche des Couramiauds. 5 circuits de 7 à 30 km. Repas gratuit. Départ Pablo Néruda à partir de 7h. Tél. 06.35.92.28.27.



Avril**D2 St-Pierre-la-Noaille**

Marche des Châteaux. 4 circuits 5, 10, 15 et 20 km. Ravitaillements, buvette. Départ salle Jean Delcourt.

Tél. 06.08.36.26.32.

E10 St-Maurice-en-Gourgois

Randonnée du Sou des Ecoles à travers la campagne Gargomançoise. 3 parcours de 4 à 20 km.

Tél. 06.71.37.23.52.

C3 Lentigny

Marche de l'A.D.A.P.E.I. 6 circuits de 5 à 30 km. Départ de 8h à 15h de la salle des fêtes. Plat chaud gratuit à l'arrivée.

Tél. 06.74.46.74.14.

C8 Chazelles-sur-Lavieu

Marche des « cinq pas ». 4 parcours de 7 à 25 km avec ravitaillements. Départ dès 8h salle d'animation.

Tél. 04.77.76.51.10.

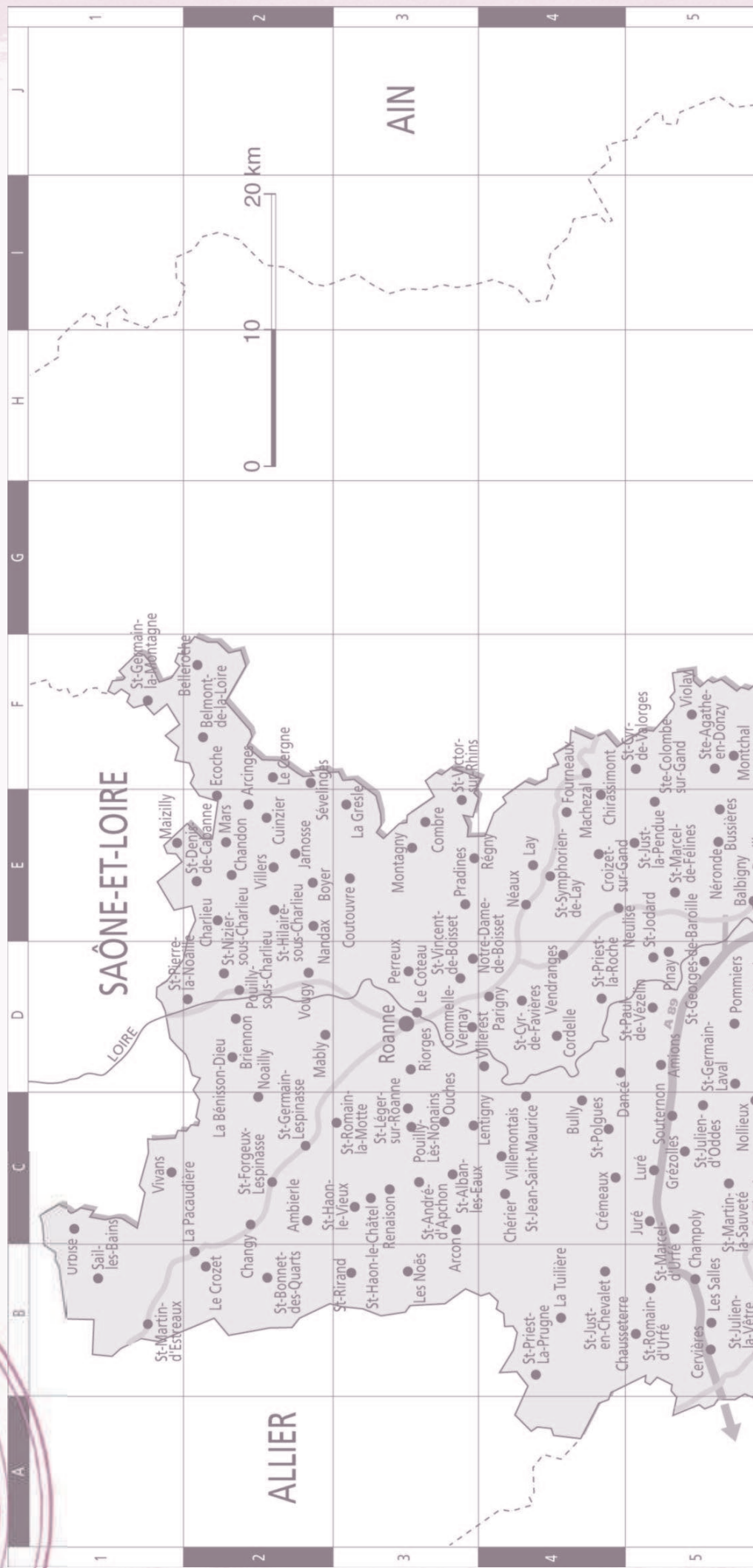
F1 St-Germain-la-Montagne

4 circuits 7, 13, 19 et 25 km avec ravitaillements. Circuit dans les bois du village, pratiquement pas de goudron.

Tél. 06.72.22.65.52.



Carte de la Loire





RHÔNE

ISERE

HAUTE-LOIRE

ARDECHE

PUY-DE-DÔME

St-Etienne

Parc naturel régional du Pilat

LOIRE

6

7

8

9

10

11

A

B

C

D

E

F

G

H

I

J

Mai



JEUDI 1^{ER} MAI

E5 St-Marcel-de-Félines  

42^e rando des « Pas pressés », 20 boucles de 4 km (poussettes) à 42 km des Gorges de la Loire aux Montagnes du Matin. Départ de 7h à 14h30. Tél. 04.77.70.92.57 / 04.77.64.65.46. www.lespaspreses.org.



DIMANCHE 4 MAI

C2 Ambierle 

29^e marche des ânes. 7 circuits de 7 à 35 km. Village de caractère. Petit salé gratuit à l'arrivée. Départ dès 7h salle ERA. Tél. 06.14.54.59.28.




B6 La-Valla-sur-Rochefort

12^e marche des sapins. 5 circuits dans le Haut-Forez 5,5, 9, 15, 19 et 25 km. Départ de 8h à 15h. Ravitaillements avec produits du terroir. Casse-croûte offert à l'arrivée. Tél. 04.77.97.95.19.

G8 Fontanès

11^{ème} marche des crêts. 5 circuits de 5 à 25 km environ avec ravitaillements (sauf 5 km) et repas inclus pour tous. Départs dès 8h à la grange du château. Parking assuré. Tél. 06.32.72.70.04.



JEUDI 8 MAI

G9 Sorbiers  

31^e randonnée de Mieux Vivre à Sorbiers. 6 circuits de 6 à 30 km dont circuit handicapés + poussettes. Ravitos et assiette à l'arrivée. Départ complexe sportif du Valjoly de 7h à 15h. Tél. 06.17.59.89.49.



E2 Noailly  

29^e marche en Forêt de Lespinasse. Circuits de 4 à 31 km. Sabots, trophées. Soupe aux choux gratuite. Départ Maison du temps libre. Tél. 04.77.66.62.45 / 04.77.66.60.30.



F8 St-Galmier  

8^e marche des Pas pétillants. 5 circuits de 12 à 26 km, 1 circuit de 6 km accessible en fauteuil et poussettes. Départ de l'hippodrome de 8h à 15h. Ravitaillements sur tous les circuits. Tél. 06.80.68.61.87 / 06.86.84.18.34.



D8 St-Georges-Hauteville  

St-Anthème-St-Georges-Hauteville : marche en ligne 2 circuits 24 et 34 km env. Départ en cars salle des fêtes St-Georges. Inscription obligatoire, repas sur les 2 circuits. Tél. 04.77.76.68.70 / 04.77.76.90.10.



C5 St-Martin-la-Sauveté

26^e randonnée de la Digitale à but humanitaire. 5 circuits de 5 à 27 km. Sabardin sur tous les circuits. Soupe aux choux gratuite. Tél. 04.77.62.27.54.


Mai
**DIMANCHE 11 MAI****D9 Boisset-St-Priest**

5^e rando les yeux du cœur. 6, 10, 15, 20 et 25 km avec 80 % de chemins. Animation journée. Assiette gourmande.

Tél. 04.77.76.34.55.

**H8 Chateauneuf**

24^e Castelneuvienne à pied, à cheval ou à V.T.T. Départ à partir de 8h Château du Mollard. 5 circuits marche, 10, 14, 17, 20 et 25 km, 1 cheval, 2 V.T.T. Ravitaillements, assiette chaude offerte.

Tél. 06.80.56.81.19 / 04.77.75.07.93.

**C5 Nollieux**

6^e marche des rossignols du Comité des Fêtes. Marche écologique avec 5 circuits de 5 à 25 km. Relais copieux, collation à l'arrivée. Visite d'une verrerie d'art. Départ salle ERA de 7h45 à 14h30. Tél. 04.77.62.88.69.

E7 St-Bonnet-le-Courreau

12^e tournée du facteur. 5 circuits 6, 10, 15, 20 et 25 km. Vallée du Vizézy et ses moulins. Ravitaillements copieux issus des producteurs locaux. Tél. 04.77.76.85.78.

D3 Riorges

Club des Riopontins. Maison de Quartier du Pontet. 4 circuits 7, 12, 16 et 21 km + 1 V.T.T. 30 km. Saucisson, pommes de terre à l'arrivée offerts. Tél. 06.66.03.36.47.

DIMANCHE 18 MAI**D10 St-Hilaire-Cusson-la-Valmitte**

22^e randonnée des babets. 5 circuits de 7 à 30 km + 1 circuit handi poussettes de 4 km. Départ de 7h30 à 15h salle des fêtes. A 15h30 jambon à la broche et pommes boulangères 8 € (boisson comprise).

Tél. 04.77.50.22.65.

**F8 Chevières**

15^e marche des près fleuris organisée par le CCL, 4 circuits de 7 à 25 km. Départ de 8h à 15h, ravitaillements, saucisse, pommes de terre et fromage blanc offerts à l'arrivée.

Tél. 06.60.80.67.17.

D4 Vendranges

29^e randonnée des vadrouilleurs. Plusieurs circuits de 5 à 25 km avec relais et collation à l'arrivée. Tél. 06.78.80.58.81.

C3 St-André-d'Apchon

9^e marche du Sou des Ecoles. 5 circuits 5, 8, 11, 15 et 20 km au cœur de la Côte Roannaise. Saucisson. Départ de l'école dès 7h. Tél. 06.47.98.38.93.

G9 St-Chamond**(St-Martin-en-Coailleux)**

Marche fleurie du Pilat. Parcours de 5 à 25 km. Ravitaillements + casse-croûte campagnard à l'arrivée.

Tél. 06.07.76.16.48.


Mai
**E7 Chambéon**

6^e marche en bordure de Loire, Ecopôle, plan d'eau. 4 circuits 7 km (1 relais), 14 km (2 relais), 19 km (3 relais) et 25 km (4 relais).
Tél. 06.14.51.45.80.

C6 Trelins

27^e marche des Coteaux du Forez. 5 circuits dès 8h de 5 à 29 km. Pâté aux pommes à l'arrivée.
Tél. 06.62.59.33.40.

DIMANCHE 25 MAI**C4 St-Jean-St-Maurice**

31^e marche des genêts. 5 circuits nouveaux 5, 11, 15, 21 et 25 km. Ravitaillements et collation à l'arrivée.
Tél. 06.85.96.77.84 / 06.50.11.46.50.

F8 Aveizieux


Marche humanitaire. 5 circuits de 4 à 28 km (1 possibilité poussettes). Départ salle des sports de 7h30 à 15h. Ravitaillements.
Tél. 04.77.94.06.62.

SAMEDI 31 MAI**F9 Roche-la-Molière**

Marche de nuit. 6 et 11 km. Départ dès 18h du stade de Beaulieu dans le cadre de la course des 24h.
Tél. 06.13.43.09.40.

**JEUDI 29 MAI - ASCENSION****B4 La Tuilière**

Marche de l'Ascension. 5 circuits 6, 13, 17, 25 et 35 km. Départs de 8h à 15h de la salle des fêtes.
Tél. 04.77.62.92.77.



En Été

on randonne !

Cet itinéraire de 2 jours passe par les belvédères au dessus du lac de Villerest et revient par la plage et le village de caractère de St-Jean-St-Maurice.



IDÉE RANDO 2 JOURS

**DU PONT DE PRESLE
AU BARRAGE**

DEPART : Bully
ARRIVEE : Villerest
DUREE : 2 Jours
1^{er} J : 17 km
2^e J : 19 km
DISTANCE : 36 km
HÉBERGEMENTS :
Chambres d'hôtes
Camping

**AUTOUR DES GORGES
DE LA LOIRE
DU FOREZ AU ROANNAIS**

1 GR® de pays en 1, 2 ou 7 jours
+ 10 Promenades et Randonnées.

12,50 €

■ ■ ■ Juin



■ ■ ■ Mercredi 4 Juin

Rando pour tous ouverte à tous.



Oublions nos différences !

Valides et non valides, marchons ensemble et découvrons la randonnée.

D8 Ecotay-l'Olme 

4 parcours adaptés fauteuils, poussettes aux personnes handicapées accompagnées. 4 parcours pédestres de 0,7 km à 14 km avec ravitaillements. Départ à partir de 9h salle communale. Initiation et démonstration de conduite de joëtte, exposition de matériels adaptés. Possibilité de rando en joëtte sur inscription.

Tél. 04.77.58.08.08 / 04.77.43.59.17.



■ ■ ■ Samedi 7 juin



E9 St-Just-St-Rambert

Tour du barrage de Grangent

► 3 parcours pédestres de 10 à 20 km. Tél. 06.10.08.92.86.

► 2 circuits de Trail 10 et 20 km. Tél. 06.08.63.59.85.

Pour tous, la traversée du barrage en bateau : inscription et animation à la salle de l'Embarcadère à St-Just-St-Rambert.

Jun



DIMANCHE 1^{ER} JUIN

G8 St-Christo-en-Jarez

FFRandonnée

18^e marche des Sabots. 6 circuits de 5 à 32 km, 70 à 80 % de sentiers. Ravitaillement sur les circuits. Assiette garnie à l'arrivée.

Tél. 06.79.78.78.03 / 04.77.20.83.60.



RL

F2 Le Cergne

FFRandonnée LABEL

Marche de l'Environnement au profit lutte contre le cancer. 5, 8, 11, 14, 17, 21 et 28 km. Ravitaillements.

Tél. 04.77.60.03.84.



RL

C9 La Chapelle-en-Lafaye

Balade des moulins. 4 circuits de 8 à 30 km. Parcours 90 % de sentiers. Ravitaillements aux relais, café au départ et collation à l'arrivée.

Tél. 04.77.50.22.38 / 06.80.98.57.12.

D4 Dancé

Marche solidaire du Roannais organisée par EOVI Mutuelles pour la contre allée. 3 circuits 8, 16 et 28 km. Départ salle d'animation.

Tél. 06.13.12.25.13 / 06.30.38.34.27.

DU 7 AU 9 JUIN (3J) PENTECÔTE

F9 Chemin-de-Stevenson

FFRandonnée

Fin du Chemin : arrivée à St Jean du Gard. 4 parcours 3 jours itinérants 2 nuitées, 2 demi-pensions, portage des bagages. Départ en car de St-Etienne.

Tél. 04.77.25.23.67 - www.cheminsaventure.fr



RL

DIMANCHE 8 JUIN PENTECÔTE

F10 Le-Chambon-Feugerolles

FFRandonnée

LABEL

3^e rando challenge® des Pieds plats. Découverte, Expert et Super. Départ parc de la Pouratte.

Tél. 04.77.89.12.38 / 06.77.35.96.41.



RL

F6 Panissières

FFRandonnée LABEL

34^e marche des Amis de la Nature. 6 circuits 5, 9, 12, 17, 23 et 30 km. Relais + assiette garnie pour tous à l'arrivée. Départ dès 8h salle animation.

Tél. 04.77.28.60.42 / 04.77.28.87.56.



RL

E6 Cleppé

13^e marche de la Tour organisée par le tennis-club. 4 circuits 7, 11, 18 et 24 km. Départ de 7h à 15h de la salle des fêtes.

Tél. 06.87.75.14.57.

LUNDI 9 JUIN PENTECÔTE

C4 Moulins-Chérier

Marche de Pentes et Côtes. 5 circuits de 6 à 35 km. Ravitaillements et lots à base de produits locaux. Départ Mairie Moulins-Cherier.

Tél. 04.77.63.14.67.

E6 Salvizinet

5 circuits de 7, 13, 17, 21 et 24 km. Nombreux ravitaillements et parcours variés.

Tél. 06.46.02.00.37.

SAMEDI 14 JUIN

E6 Feurs

FFRandonnée

Randonnée en ligne de Feurs à Montrond-les-Bains. 2 parcours 7 et 14 km avec ravitaillements, animations et stands à l'Écopôle du Forez. Préinscriptions pour le Car auprès de la Frapna.

Tél. 04.77.41.46.60.



RL

2^e Transligérienne

C10 Usson-en-Forez

Marche de nuit. 2 circuits de 6 à 15 km avec ravitaillements. Départ dès 19h30. Repas à l'arrivée.

Tél. 06.36.00.99.49.

Jun



**VENDREDI 27 / SAMEDI 28
ET DIMANCHE 29 JUIN**

Week-End Rando Savoie
(3 jours – 2 nuits)

Voir programme page 5, sur inscription préalable.

DIMANCHE 15 JUIN

D8 Montbrison

Marche pour la fondation Groupama au profit de la lutte contre les maladies rares. 4 circuits 6, 12, 18 et 24 km. Départ salle Guy Poirieux.
Tél. 06.73.67.65.02.

G10 Le Bessat

10^e fête de l'oiseau et de la nature. Venez profiter de cette journée proposée par la LPO Loire et ses nombreux partenaires, en famille ou entre amis à partir de 9h30 avec de nombreuses balades nature (2.5 km à 5 km).
Tél. 04.77.41.46.90 - www.loire.lpo.fr

DIMANCHE 22 JUIN

B3 Les Noës

6^e marche du CSADN. 6 nouveaux circuits 7, 12, 17, 24, 27 et 34 km. Ombre et vues. Ravitos soignés et collation estivale à l'arrivée.
Tél. 06.79.47.27.62.



D5 St-Paul-de-Vézelin

Ass. Parents d'élèves. 4 circuits 8, 14, 19 et 27 km. De 1 à 4 relais. Château de Vezelin, gorges de la Loire.
Tél. 06.66.86.45.13.

F9 St-Etienne

Départ du siège SPA, randonnée au profit de la SPA. 2 parcours 8 et 16 km. Un petit geste pour les animaux.
Tél. 06.33.26.12.48.

D7 Mornand-en-Forez

Agrirando pour découvrir la diversité agricole de la plaine du Forez au fil de l'eau : canal, étang... Ravitaillements du terroir. 3 circuits 8 à 23 km.
Tél. 06.38.33.06.83.

E9 Chambles

Marche humanitaire au profit d'Haïti. 3 parcours 5, 14, et 20 km environ. Ravitaillements avec produits locaux. Départ entre 8h et 15h.
Tél. 06.88.97.96.33.

SAMEDI 28 JUIN

D9 Luriecq

Randonnée pédestre, équestre et V.T.T. entre St-Marcellin-en-Forez et (28 km) Estivareilles sur l'Aventure du rail.
Tél. 06.81.37.44.24.

DIMANCHE 29 JUIN

H10 La Jasserie-du-Pilat

« La marche cinq pas » organisée par EOVI Mutuelle pour HSB. 4 circuits 6, 12, 18 et 20 km. Départ la Jasserie le Bessat.
Tél. 06.70.02.25.69 / 06.30.38.34.27.

C4 St-Polgue

4^e marche du viaduc. 6 circuits de 6 à 36 km peu de goudron, beaucoup d'ombrage, point de vue exceptionnel.
Tél. 06.75.89.29.80.

E2 St-Denis-de-Cabanne

Marche des Pierres jaunes. 5 circuits de 7 à 29 km avec ravitaillements et points d'eau. Départ dès 7h salle des sports. Café offert au départ et salade de fruits offerte à l'arrivée.
Tél. 04.77.69.06.61.

■ ■ ■ Juillet



SAMEDI 5 JUILLET

B7 Col-du-Béal – Pralong

Deux parcours de moyenne montagne.
1^{er} parcours Col du Béal – Pralong 33 km.
2^e parcours Courreau – Pralong 15 km.
Inscription avant le 21/06.
Tél. 06.08.46.78.74.

H9 Farnay

19^e marche de nuit 5, 10 et 15 km. Départ groupé : Loge du Trève à 21 h. Ravito + repas chaud. Pré-inscription souhaitée avant le 27/06.
Tél. 04.77.73.57.56 / 06.44.10.79.81
<http://farofarnay.free.fr>

DIMANCHE 6 JUILLET

F6 Panissières

3^e rando challenge des Montagnes du matin organisé par le FC Montchal. Départ de Panissières 3 circuits, Super, Expert et Découverte par équipe de 2 à 4.
Tél. 04.77.26.51.83.
www.fcmontchal.over-blog.com



RL

F7 Maringes

18^e randonnée pédestre et V.T.T. des blés. Parcours pédestres de 5 à 25 km et V.T.T. de 15 à 70 km. Départ 7h salle d'animations, café offert au départ et barbecue à l'arrivée.
Tél. 06.32.46.27.23.

SAMEDI 12 JUILLET

D4 Villerest

Marche de nuit accompagnée à 21 h. Plat à l'arrivée.
Tél. 04.77.69.65.51.



RL

DU SAMEDI 12 JUILLET À 15 H AU DIMANCHE 13 JUILLET À 11H

D4 Villerest

20 heures de Villerest avec l'Audax. 4 boucles de 25 km avec ravitaillements.
Tél. 04.77.69.65.51.



RL

FFRandonnée

DIMANCHE 13 JUILLET

Fleury-la-Montagne (71)

37^e randonnée pédestre en Brionnais. 6 parcours 5, 11, 16, 21, 26 et 31 km.
Tél. 03.85.84.04.71 / 03.85.84.03.76.

LUNDI 14 JUILLET

B5 Les Salles

11^e marche de la Bouillie, 4 circuits de 7 à 30 km avec ravitaillements. Départ salle des fêtes dès 7h. Balade dans les bois, étangs, châteaux.
Tél. 06.87.51.14.18.

DU 23 JUILLET AU 27 JUILLET (5 JOURNÉES)

G11 St-Sauveur-en-Rue (col du Tracol)

Randonnées découvertes accompagnées de 5 étapes (87 km) sur la ligne de crête du Pilat. Du col du Tracol au Pet du loup (les Haies) sur ce chemin ancestral que l'on nomme la route des aigles.
Tél. 07 81.31.13.08 / 06.89.97.84.70.
<http://guidespilat.blogspot.fr>

■ ■ ■ Juillet



VENDREDI 25 JUILLET

C7 St-Bonnet-le-Courreau

Marche de nuit. 1 parcours de 12 km env. Départ de la place du village à partir de 19h30. Inscription sur place.

Tél. 06.22.69.93.49.

DIMANCHE 27 JUILLET

C8 Roche-en-Forez : (lieu dit Glizieux)

Marche des bazannes. 5 circuits 8, 12, 18, 25 et 32 km avec ravitaillements copieux. Inscriptions à partir de 7h.

Tél. 04.77.76.23.79.

■ ■ ■ Août

DU 05 AU 08 AOÛT (4 JOURS)

F2 Belmont-de-la-Loire



12^e tour du canton de Belmont, 4 jours 110 km. Logement et nourriture assurés.

Tél. 04.77.60.53.39.



VENDREDI 15 AOÛT

La Loge-des-Gardes (03) ◆

4 circuits 8, 17, 22 et 28 km. Départ chalet hors sac de 7h30 à 12h. Ravitaillements copieux. Beaux points de vue.

Tél. 04.70.55.27.51 / 06.68.19.16.18.

DIMANCHE 31 AOÛT

B7 Chalmazel



18^e marche du sapeur. 6 nouveaux circuits de 8 à 35 km dont 2 circuits empruntant le télésiège des Jasseries. Départ salle des fêtes dès 7h30. 90 % de sentiers. Nombreux relais.

Tél. 04.77.24.87.75 / 06.60.63.85.68.



G8 Marcenod

Marche 11^e crapahute de l'AFR. 6 circuits 3, 6, 9, 12, 18 et 23 km. Point culminant des monts du Lyonnais.

Tél. 06.98.55.79.62.

F8 St-Bonnet-les-Oules

Marche pour la recherche sur la S.L.A (maladie de Charcot). 4 circuits 7 à 26 km dès 7h30. Ravitaillements.

Tél. 06.85.62.11.68.

D8 Bard

Marche de la Paix à 5 mn de Montbrison. Dès 8h 3 circuits 7, 13 et 24 km (1, 2, 3 ravitos) (3, 4.5, 6 €).

Tél. 04.77.76.52.17 - forez.palestine@gmail.com

En Automne on se balade !

Découvrez les chênaies et pinèdes d'une forêt de plaine
et ses belles couleurs.



LES VALS D'AIX ET ISABLE...À PIED ENTRE ROANNAIS ET FOREZ

16 Promenades et Randonnées
aux environs de St-Germain-Laval.

IDÉE RANDO

LA FÔRET DE BAS

DEPART : Amions D5

DUREE : 3 h

DISTANCE : 10 km

DIFFICULTE : Facile

DENIVELEE : 150 m

Septembre



SAMEDI 6 SEPTEMBRE

D10 Estivareilles

Marche des noisettes. 4 circuits de 8 à 30 km. Ravitaillements et repas servis. Départ de 7h30 à 13h. Tél. 04.77.50.21.38.

DIMANCHE 7 SEPTEMBRE

F6 Essertines-en-Donzy



31^e marche de l'Amitié organisée par les Trotte-Menu. 5 circuits de 6 à 32 km. 90 % de sentiers. Repas gratuit à l'arrivée. Tél. 04.77.28.76.31.



D8 St-Georges-Hauteville



La Hautevilloise. 4 circuits en boucle de 7 à 25 km env. Départ salle des fêtes à partir de 8h. Réduction licenciés. Nombreux ravitaillements. Tél. 04.77.76.68.70.



G10 St-Genest-Malifaux

Marcher pour aider les enfants gravement malades 3 circuits 7, 14 et 21 km. Ravitaillements. Départ 8h Gymnase du Garry. Tél. 04.77.51.23.84.

E2 Boyer

5 circuits de 5 à 27 km. Départ dès 7h30. Petit déjeuner et collation à l'arrivée offerts en plus des ravitaillements. Tél. 09.67.08.37.49.

DIMANCHE 14 SEPTEMBRE

F5 Ste-Agathe-en-Donzy



Marche des Belettes à but humanitaire. Circuits de 2 à 28 km. Départ de 8h à 15h. Ravitaillements avec spécialités du terroir, pâté aux pommes offert à l'arrivée. Tél. 04.74.63.94.61 / 06.30.90.29.27.



D7 Marcilly-le-Chatel

4 circuits de 6 à 27 km. Nombreux relais, boisson chaude au départ, pâté aux pommes + boisson à l'arrivée. Tél. 04.77.97.51.99.

E8 Veauche


Marche de Vie libre. 4 circuits 7, 15, 22 et 30 km. Ravitaillements copieux, saucisse et blanc battu à l'arrivée. Départ salle gymnase Pagnol à partir de 8h. Tél. 06.06.71.43.94 / 06.06.75.60.94

E10 Fraisses

13^e marche du pain d'épices. 4 circuits 7, 11, 16 et 21 km essentiellement sur sentiers. Départ 7h30 à 12h Gymnase Dorian. Plateau repas (fromage blanc, pommes de terre, saucisse, café) servi jusqu'à 15h. Tél. 06.34.55.42.62.

C3 Lentigny

Marche des Rubans du Groupement d'animation Lentignois. 6 circuits 5, 8, 12, 15, 18 et 24 km. Saucisson chaud et patates pour tous. Tel. 04.77.63.15.91 / 04.77.63.34.28.



Septembre



E8 Précieux

Randonnée 5, 10, 15 et 18 km avec montée au prieuré de St-Romain-le-Puy avec ravitaillements, collation au départ, repas sur réservation et animations en soutien au projet humanitaire au Sénégal.
Tél. 06.86.08.52.98.

Chauffailles (71)

FFRandonnée

Marche des Passe-Partout. 6 circuits 7, 13, 18, 22, 27 et 34 km. Saucisson et lentilles à l'arrivée. Départ dès 7h.
Tél. 03.85.26.41.17.



SAMEDI 20 SEPTEMBRE

C10 Usson-en-Forez

Marche du Téléthon. 3 circuits de 6 à 28 km avec ravitaillements. Départ salle du cercle dès 8h.
Tél. 06.36.00.99.49

DIMANCHE 21 SEPTEMBRE

E9 Périgueux

FFRandonnée

LABEL

26^e Fanandrette marche de 7 à 36 km et V.T.T. 20 et 30 km. Départ ERA à partir de 8h. Nombreux ravitaillements.
Tél. 04.77.74.52.90 / 04.77.30.78.65.



RL

F6 Cottance

FFRandonnée

Nouveaux circuits 7, 13, 16, 20 et 25 km. 1 circuit poussettes 3 km. Petit déjeuner offert et Sacbaradin. Boisson à l'arrivée. Départ dès 7h30.
Tél. 04.77.28.30.38.



RL

F9 St-Genest-Lerpt

FFRandonnée

LABEL

Marche d'Automne avec les Marcheurs Lerptiens 5 circuits 8, 13, 18, 22 et 26 km + circuit patrimoine. Départ 7h30 à 15h salle L. Richard. Ravitaillements et assiette à l'arrivée.
Tél. 04.77.90.90.69.



RL

F7 Viricelles

19^e marche du Sou des Ecoles. 4 circuits 8, 15, 22 et 30 km. Relais copieux + pâtisserie à l'arrivée, café et biscuits offerts. 7^{ème} marché de produits régionaux. Départ de 7 à 15h.
Tél. 06.65.75.63.33 / 04.77.94.26.10.

G11 St-Sauveur-en-Rue

4 circuits 7, 11, 20 et 30 km marche, 2 circuits V.T.T. 20 et 30 km. Restauration possible à l'arrivée.
Tél. 06.87.56.89.52.

D2 St-Nizier-sous-Charlieu

5 circuits 7, 10, 15, 20 et 25 km. Agréable vue sur les monts du Lyonnais et du Roannais. Saucisson pommes de terre à l'arrivée.
Tél. 04.77.69.91.95.

C2 Changy

Marche du vin bourru. 6 parcours avec ravitaillements 7, 10, 12, 15, 20 et 27 km. Départ à partir de 8h salle d'animation rurale.
Tél. 04.77.66.60.58.

E4 St-Symphorien-de-Lay

Randonnée pédestre de l'école Notre Dame. 4 circuits 5, 10, 15 et 21 km (80% de sentiers). Casse-croûte offert à l'arrivée.
Tél. 06.82.32.89.36

C7 Essertines-en-Chatelneuf

13^e marche des Ollagnes organisée par le CCAS. 4 circuits de 7 à 25 km. Ravitaillements avec produits du terroir pour tous. Pommes de terre à la fourme fondue à l'arrivée.
Tél. 04.77.96.05.08.

Septembre



G10 Le Bessat

Aspasienne 2014, 7^e édition pour 2 associations caritatives aux côtés des Pompiers Stéphanois. 3 circuits 5, 10 et 15 km. Départ auberge de la Jaserie commune du Bessat.

Tél. 06.06.58.47.45.

www.pompierstéphanois.fr

E10 Unieux



Côte Quart, marche contre le cancer. 4 circuits 6, 13, 18 et 23 km. Ravitaillements. Départ Quarto de 7h30 à 14h. Possibilité de soupe aux choux à l'arrivée.

Tél. 04.77.56.11.15.



SAMEDI 27 SEPTEMBRE

C1 Vivans

Marche de la forêt de Lespinasse. 4 circuits 4, 7, 12 et 20 km. Départ 8h Grand Couvert. Ravitaillements, soupe aux choux à l'arrivée.

Tél. 04.77.64.39.45 / 06.27.69.42.08.

E8 Rivas

Randonnée organisée par EASYDIS Andrézieux pour l'association « vole papillon d'amour » aidant Maxence 10 ans atteint de troubles digestifs graves et d'une neuropathie. 3 parcours 3,5 km 10 et 16 km. Nombreux ravitaillements. Départs de 9h à 16h. Grande tombola (gratuite pour les enfants). Venez nombreux pour cet évènement solidaire !

Tél. 04.77.55.91.02.

D8 Ecotay-l'Olme



22^e Virade de l'Espoir. 5 circuits 3, 6, 12, 18 et 24 km. Départ de 8h à 16h30, place Mairie. Nombreuses animations, snack, buvette.

Tél. 04.77.96.14.82 / 06.76.70.30.94.



E2 Cuinzier

Marche du jus de pommes. 4 circuits 8, 13, 18 et 25 km. 1 circuit poussettes de 4 km. Dégustation de jus et visite du pressoir.

Tél. 04.77.78.01.45.

C3 St-Haon-le-Vieux

Marche des vendanges. 6 circuits 5, 8, 12, 18, 25 et 35 km avec nombreux ravitaillements. Saucisson chaud et pommes de terre à partir du 8 km + soupe à l'oignon à l'arrivée

Tél. 06.80.13.24.42.

DIMANCHE 28 SEPTEMBRE

C4 Villemontais



8^e Rando-challenge des Grenouillards de Ouches. 3 circuits Découverte, Expert, Super par équipe de 2 à 4 personnes.

Tél. 04.77.66.87.56 / 06.88.45.65.96 /

06.15.80.23.72.

F11 Jonzieux

Virade de l'espoir au profit de la lutte contre la mucoviscidose. 4 circuits de 6 à 22 km. Repas et animations.

Tél. 04.77.41.17.45.

www.virade-jonzieux.org



Octobre



SAMEDI 4 OCTOBRE

D8 Ambert-Montbrison



30^e anniversaire de la randonnée de la Fourme.

Ambert-Montbrison 44 km en ligne.

25 km en ligne 1/2 parcours.

12 km en boucle.

Tél. 04.77.58.46.08.

www.randonneurs-montbrisonnais.fr



E9 St-Just-St-Rambert

16^e randonnée de Grangent. 3 circuits 13, 17 et 24 km dans les gorges de la Loire. Café de bienvenue, ravitaillements, collation au retour. Départ salle Embarcadère 7h30 à 15h.

Tél. 06.74.33.41.31.

DIMANCHE 5 OCTOBRE

F5 St-Cyr-de-Valorges



6 circuits 5, 9, 12, 15, 20 et 27 km. Saucisson chaud et pommes de terre offerts au chalet à tous les marcheurs.

Départ à partir de 7h30 salle communale.

Tél. 04.77.62.40.53.



G10 St-Genest-Malifaux

Randonnée pédestre Parc du Pilat. Sensibilisation au don d'organes. 3 circuits départ de 8h à 15h. 12 km départ de 8h à 13h. 18 km départ de 8 à 12h. Jeu sur parcours.

Tél. 04.77.61.27.03.

F7 Grammond

Avec l'Epi de Grammond. Départ Gymnase. 5 circuits 9,4 km 13, 17, 20 et 28 km. (330 à 1029 m) 30 à 40 % de goudron. Ravitos, produits locaux, fromage blanc et pâté à l'arrivée.

Tél. 04.77.20.87.91.

E10 Fraisses

31^e randonnée de l'Amicale Laïque. Parcours 6, 10 et 20 km avec ravitaillements. Départ de l'Amicale de 7h30 à 12h.

Tél. 04.77.56.30.47 / 06.80.21.28.13.

D3 Perreux

3^e marche de CAP sur Perreux. 5 circuits de 6 à 25 km. Animation peintres en campagne. Départ de la salle des fêtes de 7h30 à 15h30.

Tél. 06.42.63.15.44.

Tancon (71)

41^e marche de l'Omelette. Circuits 5, 10, 15, 20 et 25 km. Ravitaillements copieux et omelette à l'arrivée.

Tél. 06.85.04.82.64.

SAMEDI 11 OCTOBRE

D10 St-Hilaire-Cusson-la-Valmitte



19^e rando du vin chaud. 5 circuits de 7 à 30 km et 1 handy. Départ de 8 à 15h salle des fêtes.

Tél. 04.77.50.20.80.



F10 Yssingeaux



Cyclos Laïcs. Raid V.T.T. Yssingeaux-Firminy 65 km. Départ Yssingeaux arrivée Firminy.

Tél. 06.71.43.51.14.



■ ■ ■ **Octobre**



DIMANCHE 12 OCTOBRE

F9 Roche-la-Molière



Marche des sentiers oubliés. 5 circuits de 6 à 25 km. Départ du château, ravitaillements typiques, animation pour les enfants.

Tél. 04.77.90.52.43 / 06.70.91.14.18.



E5 Néronde



12^e marche des Pas coton. 6 circuits de 8 à 30 km de 1 à 5 relais. Saucisse lentilles à l'arrivée. Départ dès 8h.

Tél. 04.77.27.36.81.



B3 La Loge-des-Gardes La Prugne

Randonnée des monts de la Madeleine. 6 parcours pédestres 8, 13, 17, 21, 25 et 31 km. + 4 parcours V.T.T. 18, 30, 36 et 45 km.

Tél. 04.77.65.93.84.

F2 Belmont-de-la-Loire

Marche de la forêt. 5 nouveaux circuits pédestres. Ravitaillements copieux et moules-frites à l'arrivée 8 €.

Tél. 04.77.63.65.08.

D8 Moingt

Marche du Sou des Ecoles, 4 circuits balisés 7, 12, 15 et 21 km avec ravitaillements + 1 circuit Lapinoux de 3,4 km.

Tél. 06.71.14.88.68.

H11 Bourg-Argental

Au fil de l'automne. 5 circuits 3.5, 7, 15, 22 et 30 km. Ravitaillements copieux, marché produit du terroir. Départ dès 8h salle J. Esterel.

Tél. 06.87.00.90.05.

F7 Maringes

17^e randonnée de Forez en Lyonnais. 5 circuits de 4 à 25 km. Marcheurs, V.T.T. cavaliers. Départ de 8h à 16h salle d'animation rurale de Maringes.

Office de Tourisme de Chazelles/Lyon.

Tél. 04.77.54.98.86.

E2 Nandax

Marche solidarité à but humanitaire. 6 circuits de 4 à 24 km. Départ Ressins dès 8h. Saucisson pommes de terre offerts. Vente de produits fermiers.

Tél. 04.77.23.70.10.

SAMEDI 18 OCTOBRE

G9 Sorbiers



6^e marche de la tripe. 2 circuits 8 et 12 km. Tripes ou saucisson chaud à l'arrivée. Départ salle du 3^{ème} âge à 18h30. Inscriptions obligatoire par chèque à l'Office de Tourisme jusqu'au 16/10.

Tél. 06.77.05.08.79 / 04.77.01.11.42

www.sorbiersrando.fr



DIMANCHE 19 OCTOBRE

E2 Chandon



Rand'automne de la Savate Chandonnaise. 6 circuits de 6 à 29 km avec ravitaillements. 2 circuits V.T.T. indépendants.

Tél. 04.77.60.20.59.



D8 St-Thomas-la-Garde

19^{ème} marche d'automne. 3 parcours 8, 13 et 20 km environ. Soupe de courge offerte à l'arrivée.

Tél. 04.77.58.38.41.



Octobre



B5 Noirétable

Dans les monts du Forez, marche du Collège. 4 circuits 7, 15, 23 et 35 km au départ du Collège dès 8h. Ravitaillements + repas à l'arrivée.
Tél. 04.77.24.70.11 / 06.65.67.47.88.

F7 St-Cyr-les-Vignes

5 circuits de 6 à 25 km environ avec ravitaillements. Parcours boisés. Départ Cyriade.
Tél. 04.77.28.91.15.

F10 La Ricamarie

Marche des sources de l'Ondaine organisée par EOVI Mutuelle pour Vie Libre. Circuits 6, 16 et 22 km. Départs Gymnase Youri Gagarine, impasse Allirand.
Tél. 06.84.70.45.28 / 06.30.38.34.27.

SAMEDI 25 OCTOBRE

D10 Estivareilles

Randonnée pédestre de l'Estivalienne. 4 circuits 8, 12, 18 et 28 km. Crêpes, repas chaud à l'arrivée.
Tél. 04.77.50.00.63.

DIMANCHE 26 OCTOBRE

F5 Montchal

36^e marche des Pierres folles à partir de 8h. 6 circuits de 5 à 30 km. Relais avec produits du terroir. Frites offertes à l'arrivée.
Tél. 04.77.26.51.83.
<http://fcmontchal.over-blog.com>



G9 St-Jean-Bonnefonds

Marche intercommunale pour la lutte contre le cancer. 3 circuits 6, 12 et 20 km. Ravitaillements + assiette à l'arrivée.
Tél. 06.17.59.89.49.



E1 Maizilly

Marche de la saucisse. 4 circuits 6, 11, 17 et 23 km. Gauffre à l'arrivée et cadeaux aux enfants.
Tél. 04.77.60.17.64.

F8 St-Galmier

Marche 5 circuits 9, 12, 16, 20 et 25 km. Départ hippodrome à partir de 8h. Relais avec ravitaillements + plat chaud à l'arrivée.
Tél. 04.77.54.07.40 / 04.77.54.71.05.

C6 St-Just-en-Bas

22^e marche de la pomme de terre. 4 nouveaux circuits de 3 à 28 km. Départ de 8h à 15h. Patcha servi à l'arrivée.
Tél. 04.77.24.87.19.

F10 Firminy

Marche de solidarité Emmaüs. 4 circuits 5, 14, 18 et 24 km. Départ à partir de 8h site Emmaüs. Casse-croûte à l'arrivée.
Tél. 06.89.73.80.48 / 04.77.40.02.33.

C4 Villemontais

9 circuits de 5 à 50 km au cœur de la Côte Roannaise. Soupe aux choux offerte à l'arrivée.
Tél. 06.58.49.28.17.

Vichy (03)

54^e marche des feuilles mortes. 4 circuits 8, 15, 21 et 27 km. + V.T.T. Salle des fêtes Les Garets.
Tél. 06.07.51.93.35.
www.vichy-asg-rando.fr



■ ■ ■ **Novembre**



DIMANCHE 2 NOVEMBRE

E9 St-Just-St-Rambert  

Marche des 2 rives. 5 circuits de 6 à 30 km. Nombreux ravitaillements. Départ à partir de 8h. Tél. 04.77.52.48.04.



C7 Chatelneuf

La grande tentative au profit du Téléthon. 6 circuits 3 à 30 km. Plat chaud servi à l'arrivée à tous. Tél. 04.77.58.43.75.

F10 Firminy

AL Fayol-Gaffard. Le babet Appelou avec 7 circuits de 7 à 33 km. Départ à partir de 7h. Repas chaud à Malmont, châtaignes grillées, tombola gratuite. Tél. 04.77.56.04.99 / 06.77.79.34.84.

F5 Violay

17^e marche du bol d'air de l'école Arc en Ciel. 6 circuits 7, 10, 14, 19, 25 et 31 km. Soupe à l'oignon à l'arrivée. Tél. 04.74.63.94.01 / 06.31.27.88.47.

C3 Renaison

58^e marche en Roannais, 6 parcours 5, 9, 15, 20, 25 et 33 km. Tél. 04.77.23.03.07.

SAMEDI 8 NOVEMBRE

E8 Bouthéon

Rando patrimoine les 3 ports. 3 circuits 7, 13 et 21 km avec ravitaillements, vin chaud, confiture de pastèques. Départ de 8h à 15h en face du château. Tél. 04.77.74.99.89 / 09.62.37.69.34.

DIMANCHE 9 NOVEMBRE

C3 St-Andre-d'Apchon  

5 circuits 6, 13 en plaine, 16, 23 et 31 km en côte Roannaise et montagne. Ravitaillements nombreux et plat chaud à l'arrivée. Tél. 04.77.65.92.34.



D2 Pouilly-sous-Charlieu 

Rando du fromage. 6 circuits de 6 à 28 km dès 7h30. Découverte des bords de Loire, châteaux, chemins entretenus. Ravitaillements, pommes de terre, fromage blanc offerts. Apporter son gobelet. Tél. 04.77.60.15.61.




C6 Trelins

16^e randonnée du boudin d'herbes. 4 circuits 5, 10, 16 et 24 km. Ravitaillements et repas du terroir à l'arrivée. Tél. 06.33.59.39.73.

MARDI 11 NOVEMBRE

E7 Montrond-les-Bains 

Marche contre le cancer. 6 circuits 6 à 23 km. Départ des Foréziales de 8h30 à 15h. Tél. 06.07.91.06.90.




Novembre
**B1 St-Martin-d'Estreaux**

Marche en Pays de Jars. 4 circuits 8, 16, 25 et 37 km + V.T.T. 42 km.
Tél.06.12.49.60.78.

C5 St-Martin-la-Sauveté

Randonnée du Cidre organisée par ISEF le château d'Aix au profit des enfants de l'institut. 5 circuits pédestres dont 1 pour pers. à mobilité réduite. 2 circuits V.T.T. et 1 circuit équestre.
Tél.04.77.62.57.57.

E3 Régny

Marche de la Citrouille. 4 circuits 6, 10 17 et 25 km. 4 relais copieux, soupe offerte à l'arrivée.
Tél.04.77.63.08.48.

F10 Firminy

22^e marche du Centre Social Soleil Levant. 3 parcours 7, 13 et 20 km. Départ de 7h30 à 10h30, repas chaud à l'arrivée.
Tél.04.77.56.23.09.

DIMANCHE 16 NOVEMBRE**E8 Veauche**

10^e marche de l'Espoir de l'Eveil au profit du Téléthon. 5 circuits 4, 8, 15, 20 et 25,5 km. Départ complexe sportif M. Pagnol de 8h à 15h.
Tél.04.77.54.72.96 / 06.18.50.49.63.

**C6 Palogneux**

Marche des châtaignes. Randonnée solidaire pour Madagascar. 3 circuits 7, 14 et 21 km. Plateau repas à l'arrivée avec châtaignes grillées.
Tél.06.83.02.64.10.

C3 St-Haon-le-Chatel

Marche des châtaignes. 6 circuits 4, 8, 15, 22, 28 et 35 km.
Tél.04.77.64.46.57.

E6 Pouilly-les-Feurs

6^e marche graines de Pouillerots. 5 circuits boisés de 5 à 25 km. Animations enfants. Relais copieux. Départ à partir de 8h.
Tél.04.77.26.58.98.

DIMANCHE 23 NOVEMBRE**F10 Firminy**

46^e Raid Pédestre Le Puy/Firminy 68 km. Formule « sportifs » ou « randonneurs ». Départ à 0h du Puy. Marche de nuit.
Tél.06.71.43.51.14.

**F10 Beaux/Firminy**

Randonnée Pédestre Beaux/Firminy 38 km. Départ entre 6h et 6h30 de Beaux.
Tél.06.71.43.51.14.

**B2 La Pacaudière**

Marche des étangs, organisation donneurs de sang. 6 circuits 6, 10, 13, 18, 26 et 35 km (pas de plaine). Soupe aux choux gratuite.
Tél.06.08.77.26.31.

F9 La Fouillouse

Départ Hameau d'Eculieu. 20^e marche au profit du Téléthon. 4 circuits de 5 à 25 km + 1 circuit poussettes et fauteuils. Ravitaillements copieux.
Tél.04.77.30.14.22 / 04.77.30.59.38.

FFRandonnée

FFRandonnée

■ ■ ■ **Novembre**



F6 Valeille

Marche solidarité avec 4 circuits de 5 à 21 km. Attention prévoir 1 sac pour ravitaillement au départ. A l'arrivée boudin avec barboton 11 €. Tél.04.77.28.96.13.

D2 Mably

FFRandonnée

4^e marche du CSADN et de l'Amicale Laïque, bénéfice pour le Téléthon. 4 circuits 5, 9, 15 et 18 km. Boissons chaudes + ravitos. Départ dès 8h de la Mairie. Tél.06.79.47.27.62.

RL

SAMEDI 29 NOVEMBRE

E5 Nervieux

FFRandonnée **LABEL**

15^e marche au profit du Téléthon. 6 circuits de 5 à 30 km avec nombreux ravitaillements. Accueil handisports. Bénéfice intégral remis à l'AFM Téléthon. Tél.04.77.27.23.33 / 06.28.29.43.85.

RL

F2 Sévelinges

27^e marche de la soupe aux choux. 6 circuits 5 à 28 km. Soupe aux choux gratuite. La moitié du bénéfice à une association Espoir Santé Harmonie. Tél.06.16.87.04.92.

DIMANCHE 30 NOVEMBRE

F10 Le-Chambon-Feugerolles

FFRandonnée **LABEL**

13^e marche des Pieds plats. Parc de la Pouratte. Circuits de 10 à 30 km. Saucisses chaudes et vin chaud sur ravitaillements. Tél.04.77.89.12.38 / 06.77.35.96.41.

RL



En Hiver *on raquette !*

Une balade en raquettes dans une ambiance hivernale
pour contempler la féerie des forêts enneigées.



IDÉE RANDO

CIRCUIT RAQUETTES BALISES

DEPART : Le Bessat,
Tremplin G10

DUREE : 1 h30

DISTANCE : 5.8 km

DIFFICULTE : Rouge

DENIVELEE : 100 m

POUR D'AUTRES PARCOURS

Espace Nordique des Monts du Pilat

04.77.20.43.93.

www.cc-montsdupilat.fr



■ ■ ■ Décembre

SAMEDI 6 DÉCEMBRE

D6 Bussy-Albieux

Marche pour le Téléthon. 5 circuits 4, 9, 13, 18 et 25 km + 1 parcours cavaliers de 40 km et ca-lèches de 25 km et 2 parcours V.T.T. de 15 et 40 km avec relais. Départ salle des fêtes.
Tél.04.77.24.61.84.

E8 Andrézieux-Bouthéon

Marche du Téléthon. 3 circuits de 5 à 14 km avec ravitos. Départ C.A.B.L de 8h à 14h.
Tél.06.71.27.16.58.

DIMANCHE 7 DÉCEMBRE

D3 Thiers (63) Roanne

4 circuits au départ de :
Thiers Roanne 57 km à 0h
Thiers Moulin-Chérier 40 km à 0h
Thiers St-Just-en-Chevalet 32 km à 0h
Moulins-Chérier Roanne 16 km à 7h
Tél.04.77.71.25.33.



E10 Firminy

Audacieuse du Mas. 23^e marche contre la Myopa-thie 10 et 15 km avec ravitaillements chauds. Dé-parts 8h à 11h de la place du Chanoine Chausse.
Tél.06.24.35.07.32.

DIMANCHE 14 DÉCEMBRE

D3 Riorges

Marche des papillotes. 5 circuits modifiés 6, 12, 18, 23.5 et 29 km. Départ à partir de 8h Maison des sociétés Riorges centre rue Léon Blum.
Tél.04.77.71.18.78 / 06.37.81.50.66.



C6 Sail-sous-Couzan

Marche du Téléthon. 4 circuits 4, 6, 15 et 25 km avec relais et boudin d'herbe à l'arrivée.
Tél.06.31.72.83.65.

DIMANCHE 28 DÉCEMBRE

E9 St-Just-St-Rambert

24^e marche en ligne de 11 km St-Just-St-Rambert/Chambles retour en car. Inscriptions salle polyvalente de 8h à 9h.
Tél. 04.77.55.65.51 / 04.77.93.60.82.

■ ■ ■ Janvier 2015

(à titre indicatif)

DIMANCHE 11 JANVIER

St-Jean-la-Bussière (69) ◆

Tél.04.74.64.46.75 / 06.15.12.14.78.

D2 Vougy

Tél.06.50.23.50.29.

DIMANCHE 18 JANVIER

D2 Briennon

Tél.04.77.60.75.21.



E8 Sury-le-Comtal

Tél.04.77.30.86.69 / 04.77.30.01.58.



DIMANCHE 25 JANVIER

E6 Feurs

Tél.04.77.26.48.45.



LES GUIDES et FICHES

Pour une balade en famille ou une randonnée d'une journée
à la découverte de notre belle campagne
et nos villages de caractère.

Ces manuels présentent des itinéraires tracés et balisés.
Pour chacun d'entre eux, vous trouverez sur le terrain des panneaux de départ
ou des plans de situation et à chaque carrefour un fléchage vous permettant
de les parcourir en toute sécurité.

Monts du lyonnais

- ▶ Randonnées de Forez en Lyonnais
(nouvelle parution 2014)

Forez

- ▶ Balades en Pays de St Galmier 19 circuits 8 €
- ▶ Le Forez entre Loire et Crêtes 40 circuits 13,50 €
- ▶ Circuit des 7 vallées 6,10 €
- ▶ Sur les sentiers des Babets du Ht Forez
(22 circuits) 10 €
- ▶ Pays de Noirétable 7 €
- ▶ Pays de St Bonnet le Château V.T.T. 2 €
- ▶ Chalmazel V.T.T. (6 circuits) gratuit
- ▶ Randonnée de Montbrison aux hautes
Chaumes 4,60 €
- ▶ Circuits autour de St Hilaire-Cusson-la-Valmitte 2 €
- ▶ Randonnée en Pays d'Astrée (23 circuits) 5 €
- ▶ Usson en Forez (5 circuits) 1,50 €
- ▶ Sur les sentiers de Verrière-en-Forez
(15 parcours) 9 €
- ▶ Vélo en Forez (15 circuits VTC) 9 €
- ▶ Vélo en Forez 12 €
(24 balades VTC au départ des gares TER)

Environs de Saint Etienne

- ▶ Sorbiers et ses environs 6,5 €
- ▶ Saint Héand et ses environs 4 €
- ▶ La Tour en Jarez 8 circuits 5 €
- ▶ Gorges de la Loire V.T.T. 6 €
- ▶ St-Genest-Lerpt 5 circuits 2 €

Roannais

- ▶ Les Montagnes du Matin :
 - . Guide pédestre 10 €
 - . Carte itinéraires V.T.T. 2 €
- ▶ Côte Roannaise topo 13 €
- ▶ Randonnées du Pays entre Loire
et Rhône 10 €
- ▶ A travers l'Ouest-Roannais 5,50 €
- ▶ Promenades en Pays d'Urfé 8 €
- ▶ Chemins du Pays de Charlieu 5 €
- ▶ Randonnées des 7 collines
du Pays de Perreux 5 €
- ▶ Monts de la Madeleine
(25 boucles + tour de pays) 14,50 €

Parc du Pilat

- ▶ Carte du Parc 1/50 000^e 9 €
- ▶ Le Parc naturel régional du Pilat à pied
(édition FFRP) 22 balades 9,50 €
- ▶ Le massif du Pilat (édition Chamina)
45 balades 15 €
- ▶ Pilat V.T.T. 11,60 €
- ▶ Région de Condrieu à vélo 5 €





PARC DU PILAT plaquette communale

2 €

- ▶ Ampuis
- ▶ Bourg Argental
- ▶ Burdignes
- ▶ Charles Exbrayat
- ▶ Châteauneuf
- ▶ Chavanay
- ▶ Chuyer
- ▶ Colombier
- ▶ Condrieu
- ▶ Doizieux
- ▶ Echalas
- ▶ Furan-Furet
- ▶ Givors
- ▶ Graix
- ▶ Jonzieux
- ▶ La Ricamarie
- ▶ La Versanne
(sentiers des moulins)
- ▶ Le Bessat-Tarentaise
la Versanne
- ▶ Le Chambon-Feugerolles
- ▶ Les Crêts du Pilat
- ▶ Les Haies
- ▶ Loire-sur-Rhône
- ▶ Longes
- ▶ Maclas
- ▶ Malleval
- ▶ Marllhes
- ▶ Pavezin
- ▶ Pélussin
- ▶ Planfoy
- ▶ Roisey
- ▶ St Appolinard
- ▶ St Chamond
- ▶ St Genest-Malifaux
- ▶ St Julien-Molin-Molette
- ▶ St Paul-en-Jarez
- ▶ St-Pierre-de-Boeuf
- ▶ St Régis-du-Coin
- ▶ St-Romain-les-Atheux
- ▶ St Sauveur-en-Rue
- ▶ Ste Croix-en-Jarez
- ▶ Thélis-la-Combe
- ▶ Trèves
- ▶ Véranne
- ▶ Marcellin Champagnat 3 €
- ▶ Le chemin de Compostelle 3 €
(la traversée Loire 40 km)

Ces prix sont donnés à titre indicatif.

Vous obtiendrez ces guides ou fiches auprès de l'Agence de Développement Touristique Loire ou dans les Offices de Tourisme.

Le Comité Départemental de Randonnée Pédestre peut vous conseiller sur le choix d'un guide ou sur des itinéraires dans son Espace d'Accueil.

Nouveauté 2014

à paraître

UN TOPOGUIDE®

**1 GR® DE PAYS EN 2, 3 OU 4 JOURS
+ 15 PROMENADES ET RANDONNÉES
DE 1H À MOINS DE 4H**

Un topo-guide® sera disponible courant 2014 pour découvrir, aux portes de Saint-Etienne, les Gorges de la Loire ! Cet ouvrage proposera 15 promenades et randonnées (PR) et un itinéraire de Grande Randonnée (GR® de Pays) inédit. Les familles trouveront des idées de balade avec les nouveaux PR balisés autour du plan d'eau de Grangent. D'une durée de 1h à moins de 4h, ces circuits parcourent les sites incontournables des gorges (château d'Essalois, bourgs historiques de Chambles ou Saint-Victor-sur-Loire, etc.) mais également des lieux plus secrets, comme la Réserve Naturelle Régionale des Gorges de la Loire... Avec le GR® de Pays, les marcheurs débutants ou confirmés pourront tester la randonnée itinérante en 2, 3 ou 4 jours. Connecté avec les gares d'Aurec-sur-Loire et d'Andrézieux, cet itinéraire de 80 km en rive gauche et droite

de la Loire bénéficie de la proximité d'une vingtaine d'hébergements dont certains configurés pour accueillir des groupes de grande capacité (100 personnes voir plus).

Simple promeneur au randonneur chevronné, les Topo-guides® sont fait pour vous car ils décrivent des itinéraires de Promenade et de Randonnée balisés généralement en boucle, d'une durée de 2h à 6h avec des niveaux de difficulté : très facile, facile, moyen, difficile permettant de partir à la découverte d'un département ou d'un territoire.

**Alors ! partez en rando
avec les Topo-guides® FFRANDONNEE**

LA LOIRE À PIED 14,50 €



**Roannais, Forez, Lyonnais,
Pilat**

**42 circuits dans le
département**

De grands espaces propices à la randonnée été comme hiver, des paysages variés, le charme discret des villages.

**LES MONTS DU
BEAUJOLAIS ET
DU LYONNAIS À PIED 14,50 €**



Rhône/Loire

Sur les crêtes entre Loire et Rhône, 35 boucles + GR7 + Tour des Monts du Lyonnais.



LA LOIRE À VÉLO 10 €

**130 parcours pour découvrir les routes
du département**

sur des parcours plats, vallonnés ou montagneux de toutes distances, selon vos goûts et votre forme.



Agence de Développement et de Réservation Touristique de la Loire

Service Administratif

22, Rue Balaÿ - 42021 Saint-Etienne Cedex 1

ACCUEIL DU PUBLIC, DEMANDE DE DOCUMENTATION

3, Rue Charles De Gaulle
42000 Saint-Etienne

Tél. : +33 (0)4 77 43 59 14/17

Fax : +33 (0)4 77 41 68 27

E-mail : informations@loiretourisme.com

AGENCE DE RÉSERVATION TOURISTIQUE LOIRE

22, Rue Balay

42021 Saint-Etienne Cedex 1

Tél. : +33 (0)4 77 59 96 66

Fax : +33 (0)4 77 59 96 79

E-mail : agencereservation@loiretourisme.com

