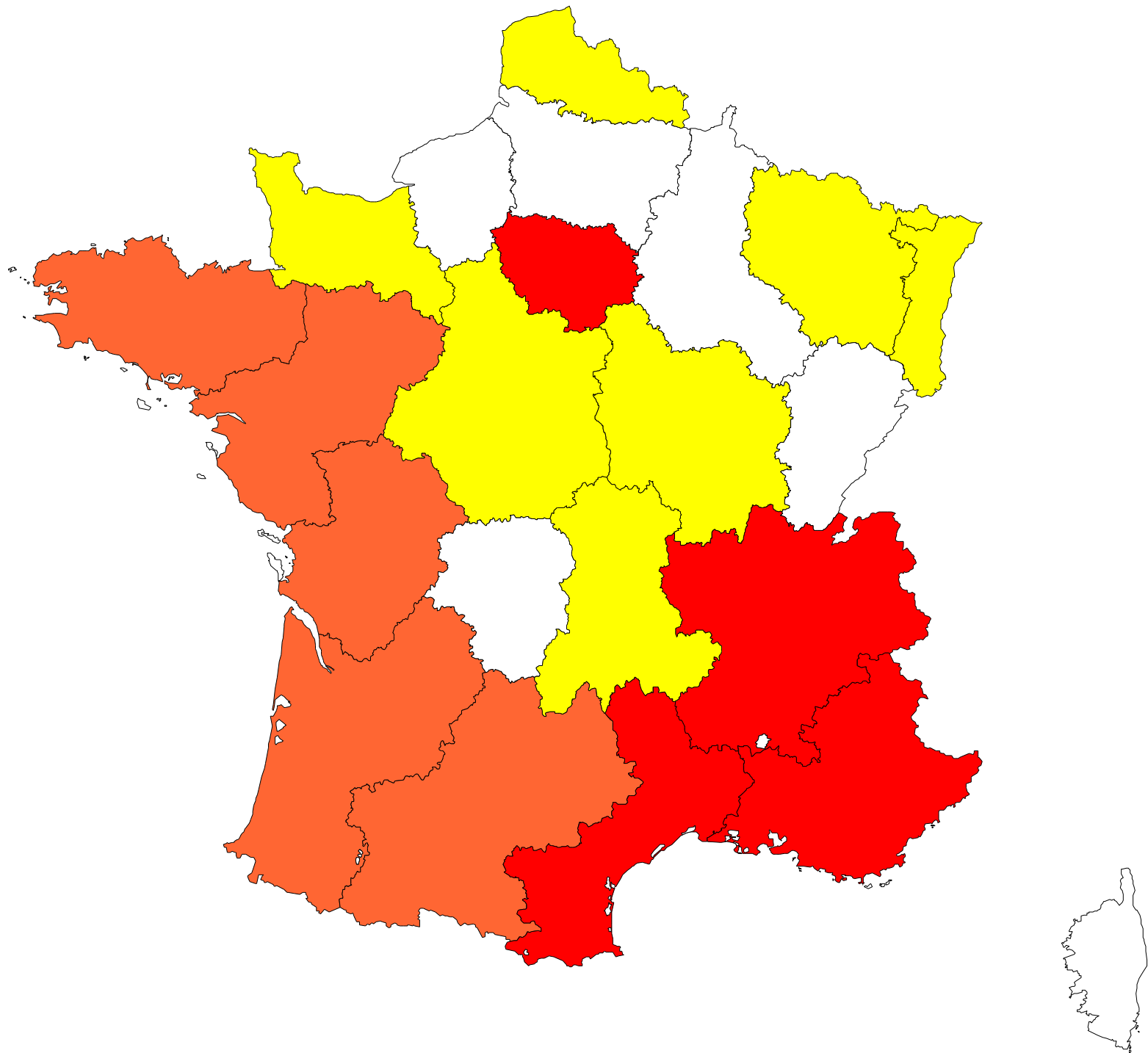
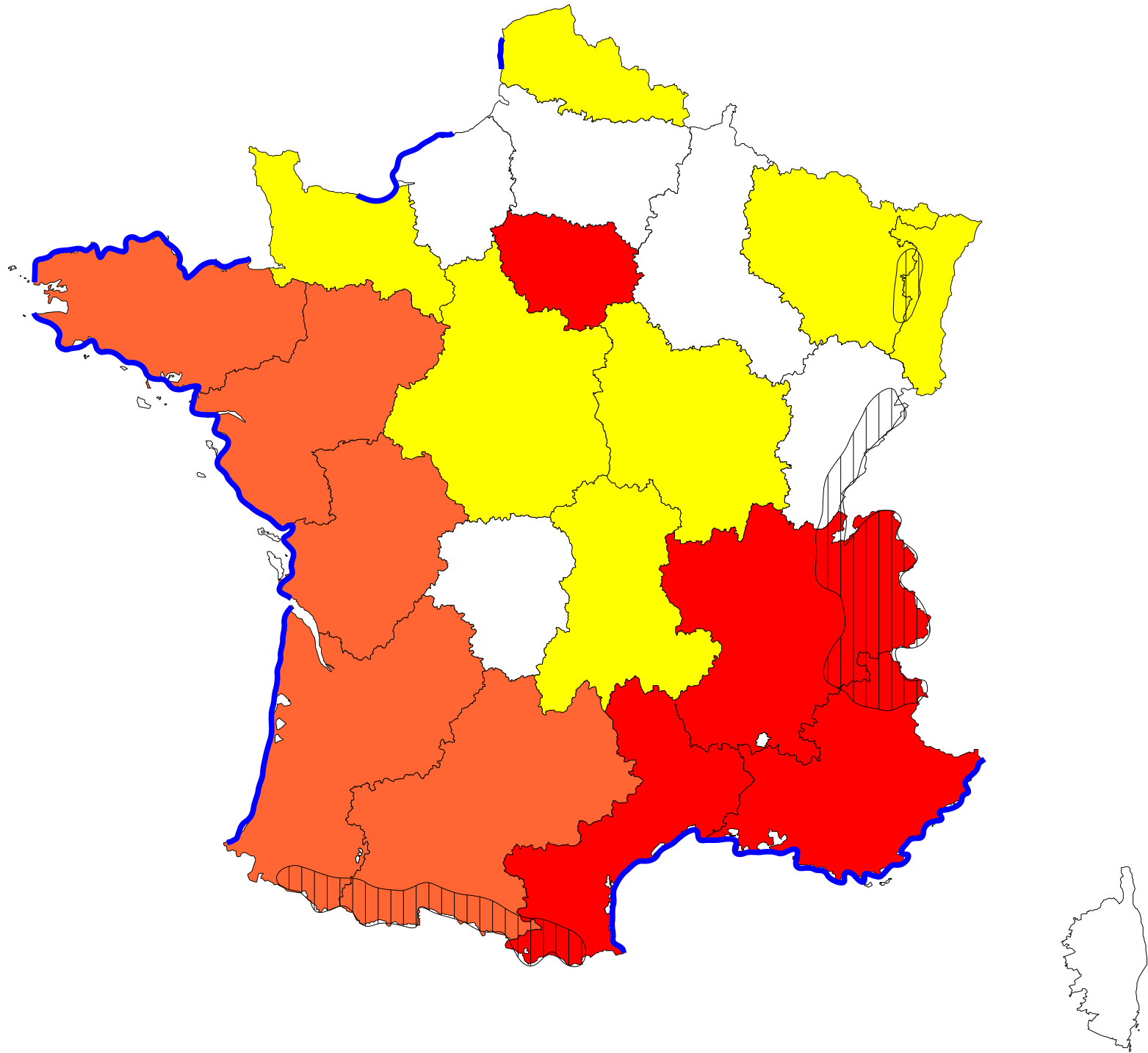
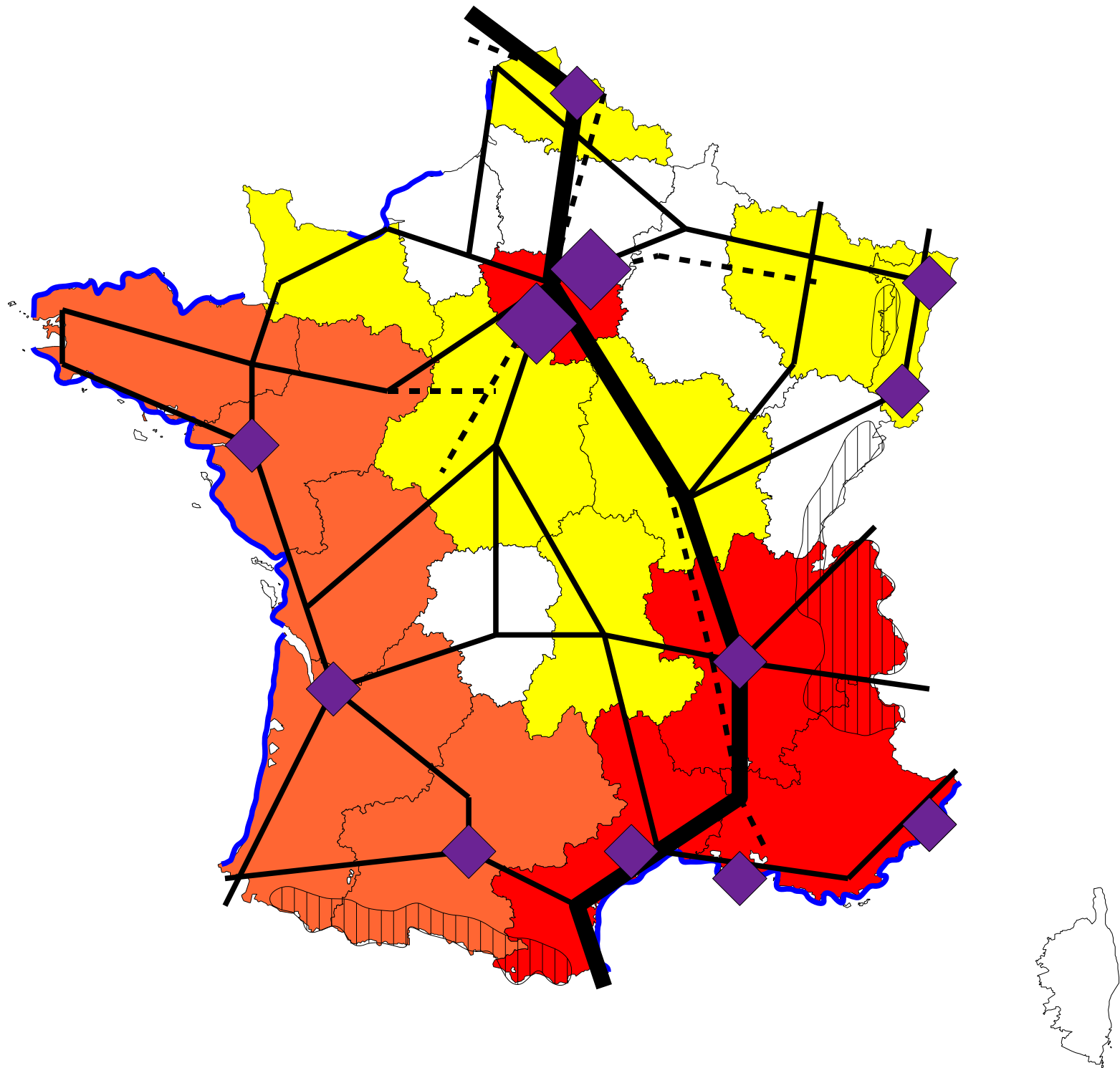


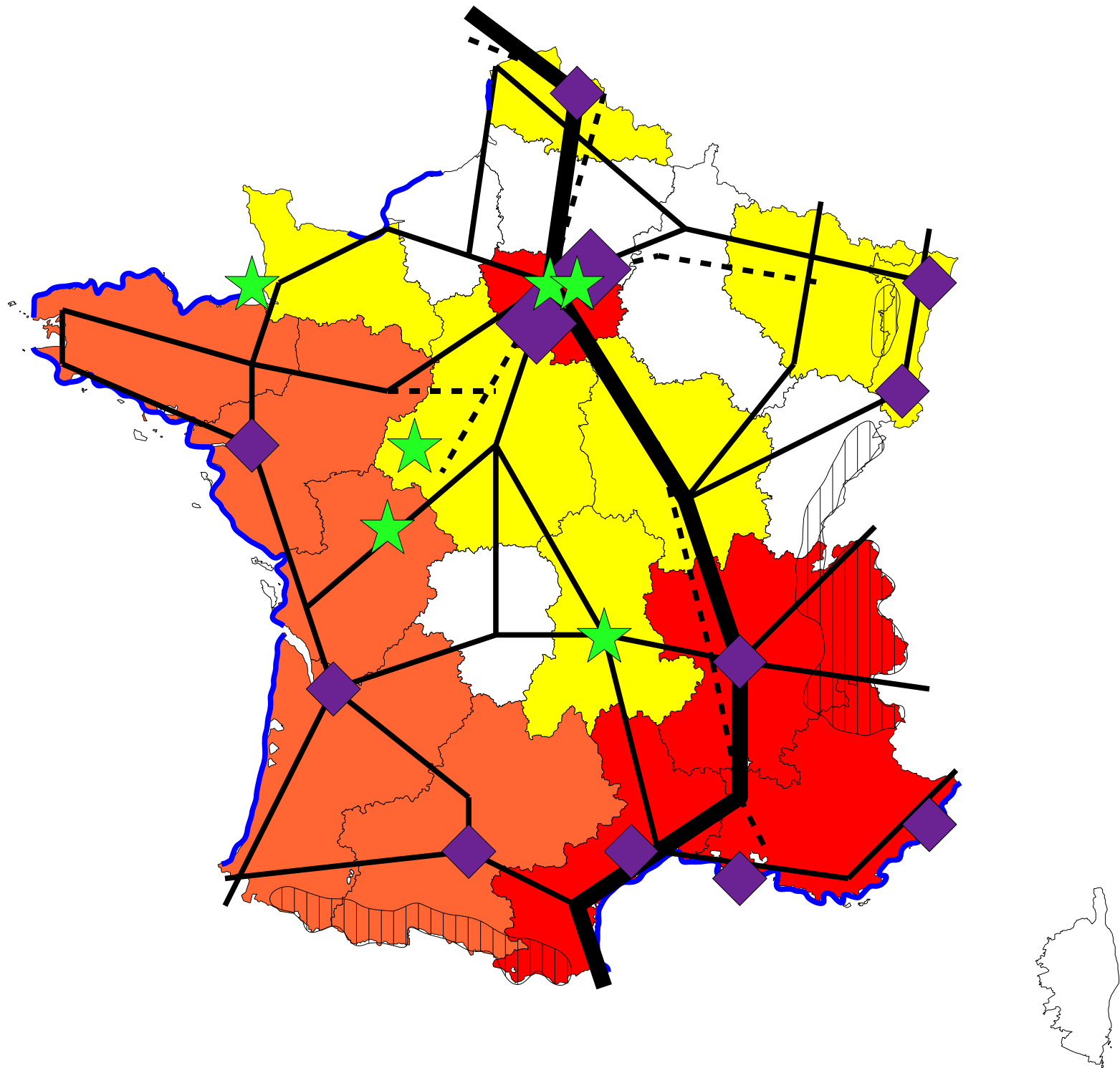
An outline map of France showing its regional boundaries. The map is centered on the French mainland, with the overseas territories of Guadeloupe, Martinique, Guiana, and Réunion also depicted. The text 'L'espace touristique français' is overlaid on the map.

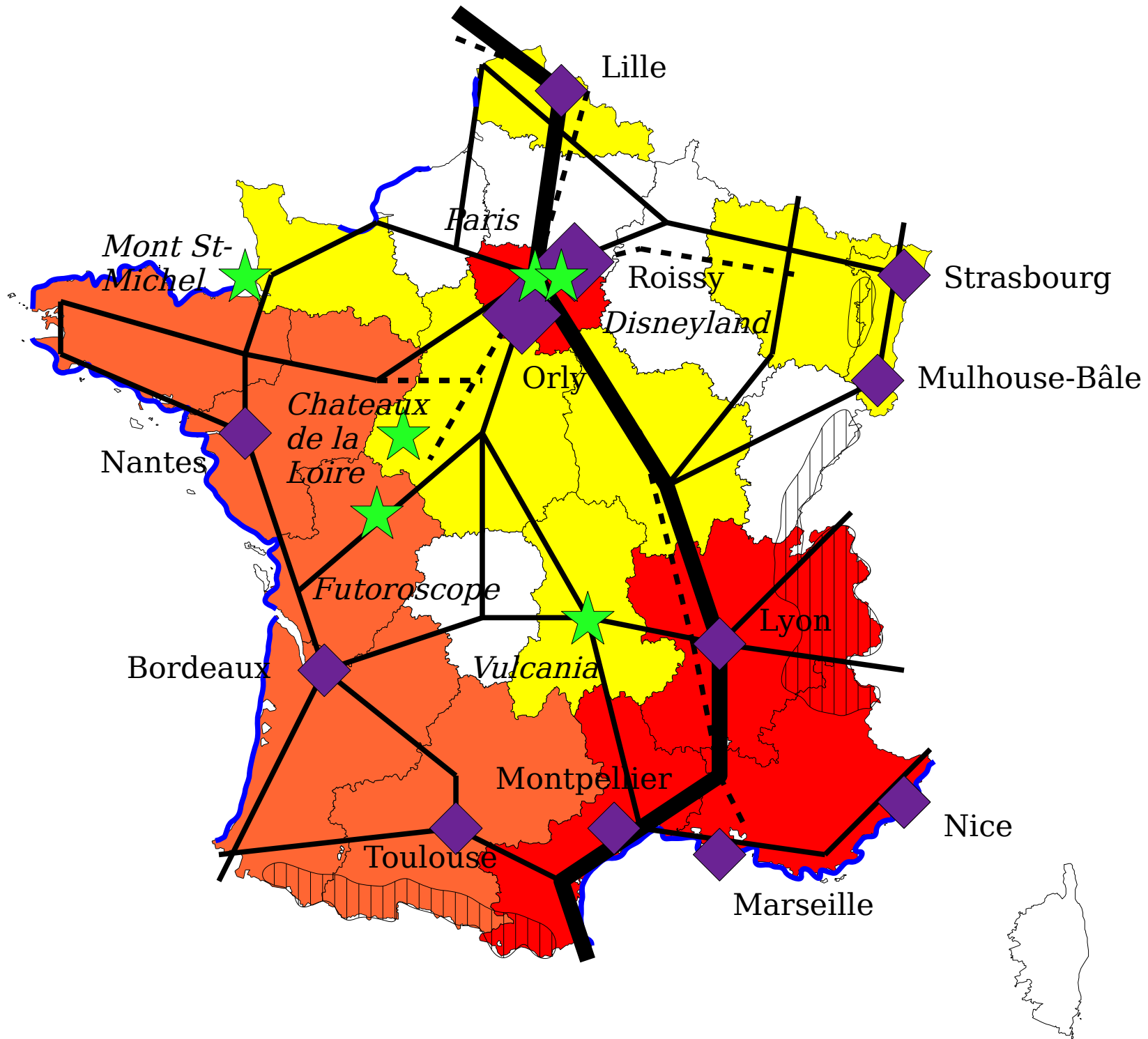
L'espace touristique français











Les espaces touristiques


Part des régions dans la fréquentation touristique nationale (%)

 De 10 à 15

 De 4 à 10

 De 2 à 4

 Moins de 2

 Stations touristiques d'hiver

 Stations balnéaires

 Site ou ville touristique à usage culturel et récréatif

Les infrastructures

 Axe majeur de circulation

 Autoroute

 Ligne Grande Vitesse (L.G.V.)

 Aéroport international