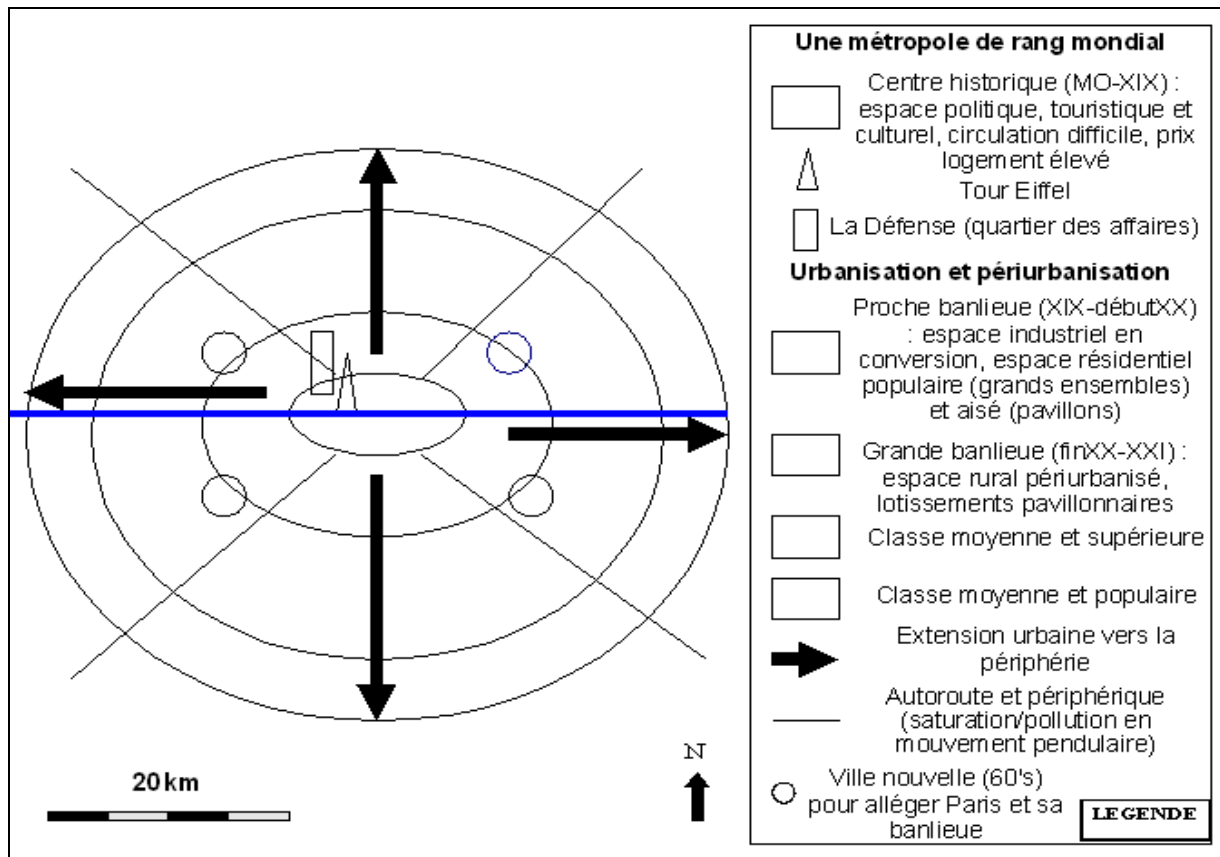


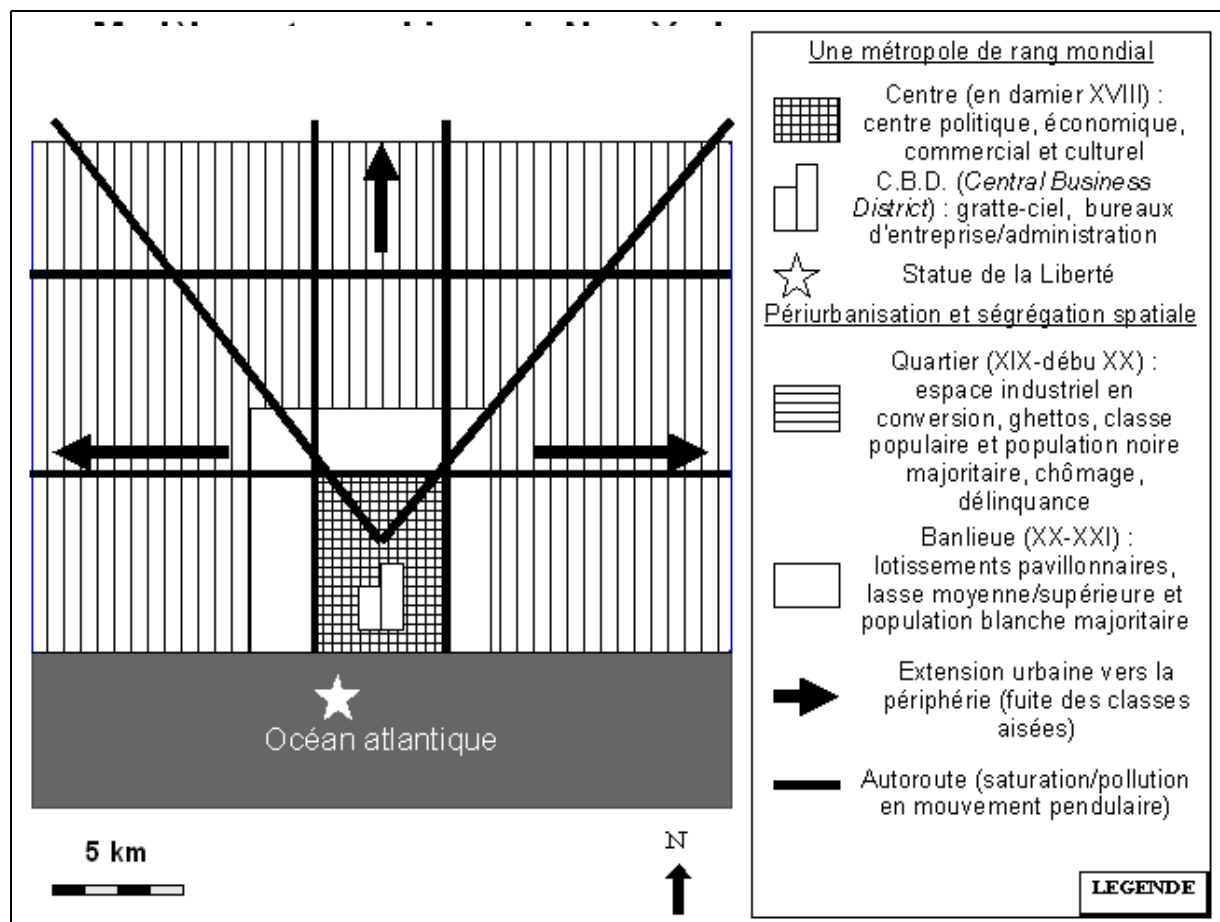
Méthode 8 Géographie Construire un modèle cartographique

Objectif Être capable de construire un modèle cartographique (représentation cartographique d'un espace de manière schématique dans l'objectif de construire un modèle d'interprétation adaptable à d'autres espaces).

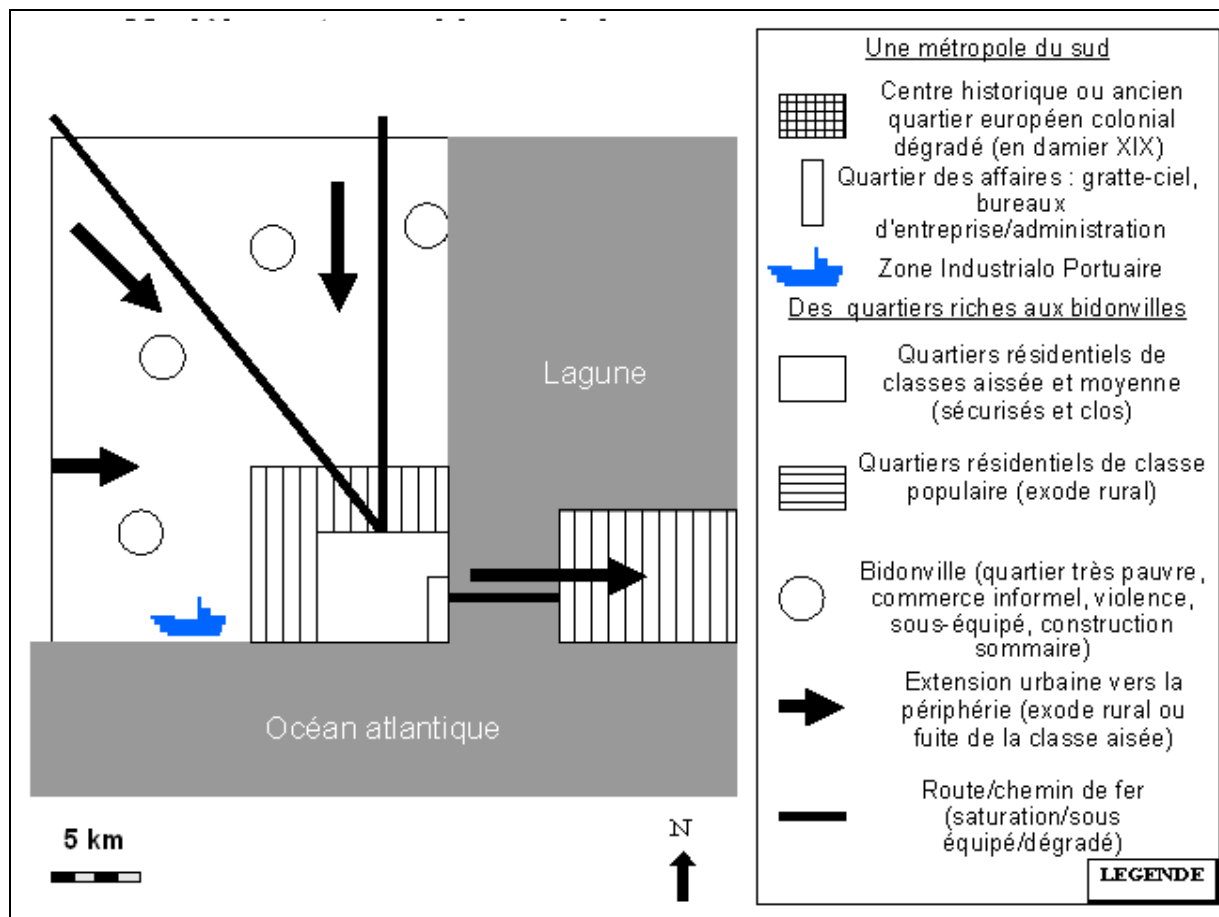
Modèle 1 : Les métropoles européennes (l'exemple de Paris)



Modèle 2 : Les métropoles nord-américaines (l'exemple de New-York)



Modèle 3 : Les métropoles des pays du Sud (l'exemple de Lagos)



Consignes :

1. Construisez votre modèle en plaçant d'abord les figurés surfaciques (aplat et hachure), puis les figurés linéaires (flèche et trait) et enfin les figurés ponctuels (carré, triangle, rond, etc...). Utilisez des couleurs adaptées ! Hormis les hachures, n'utilisez que des crayons de couleurs !
2. Soignez au maximum la réalisation de votre travail notamment les hachures (à la règle et au stylo) !
3. Complétez la légende.