

Plan de Prévention des Risques

" Inondations "



Moyenne Moselle entre FLAVIGNY et SEXEY-AUX-FORGES

Planche D

Plan annexé à l'arrêté préfectoral du 27 JUIL 2000 approuvant le P.P.R.

27 JUIL 2000
Pour l'Préfet
et par délégation,
le Secrétaire Général,

Xavier DOUBLET

 Navigation Nord-Est
 DDE 54 \SERAM

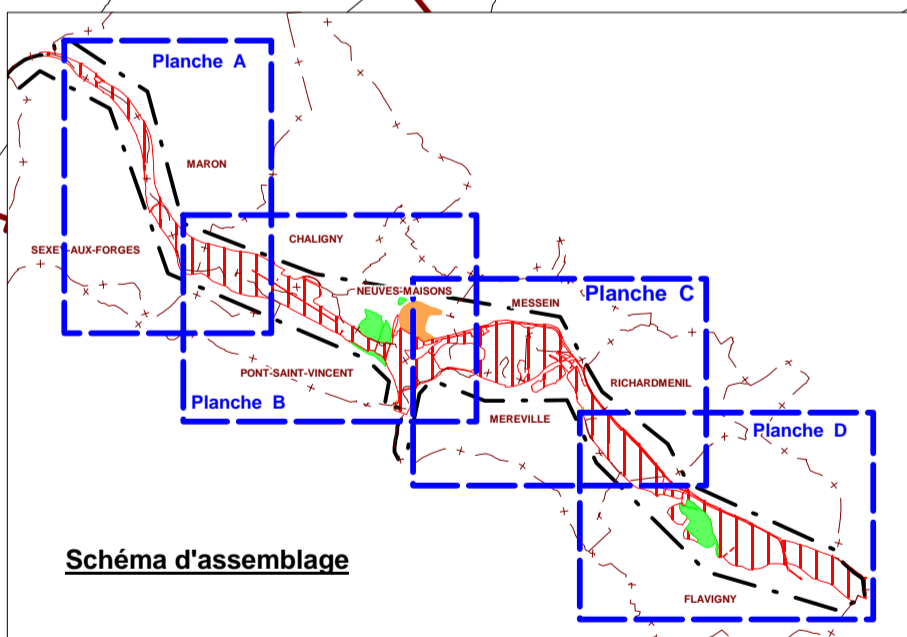
Conditions d'utilisation.

- * Cette carte fait partie d'un P.P.R. (loi n° 95-101 du 02/02/1995).
- * Elle prend en compte les risques connus au 01/04/1998.
- * L'échelle nominale d'utilisation est le 1/10 000°.
- * Cette carte est à usage principal des services instructeurs.
- * Le fond cadastral sur lequel elle est dessinée fait l'objet d'un droit réservé.
- Toute utilisation en dehors de ces conditions ne saurait engager la responsabilité de l'administration.

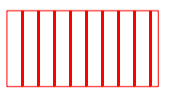


MEREVILLE


RICHARDMENIL

FLAVIGNY



LEGENDE

-  Zone I : Préservation
-  Zone II : Protection
-  Zone III : Prévention

 Limite de casiers
Cote de référence
= Cote de crue centennale

 Gravières et plans d'eau
d'après photos mars 98

Echelle : 1/10 000