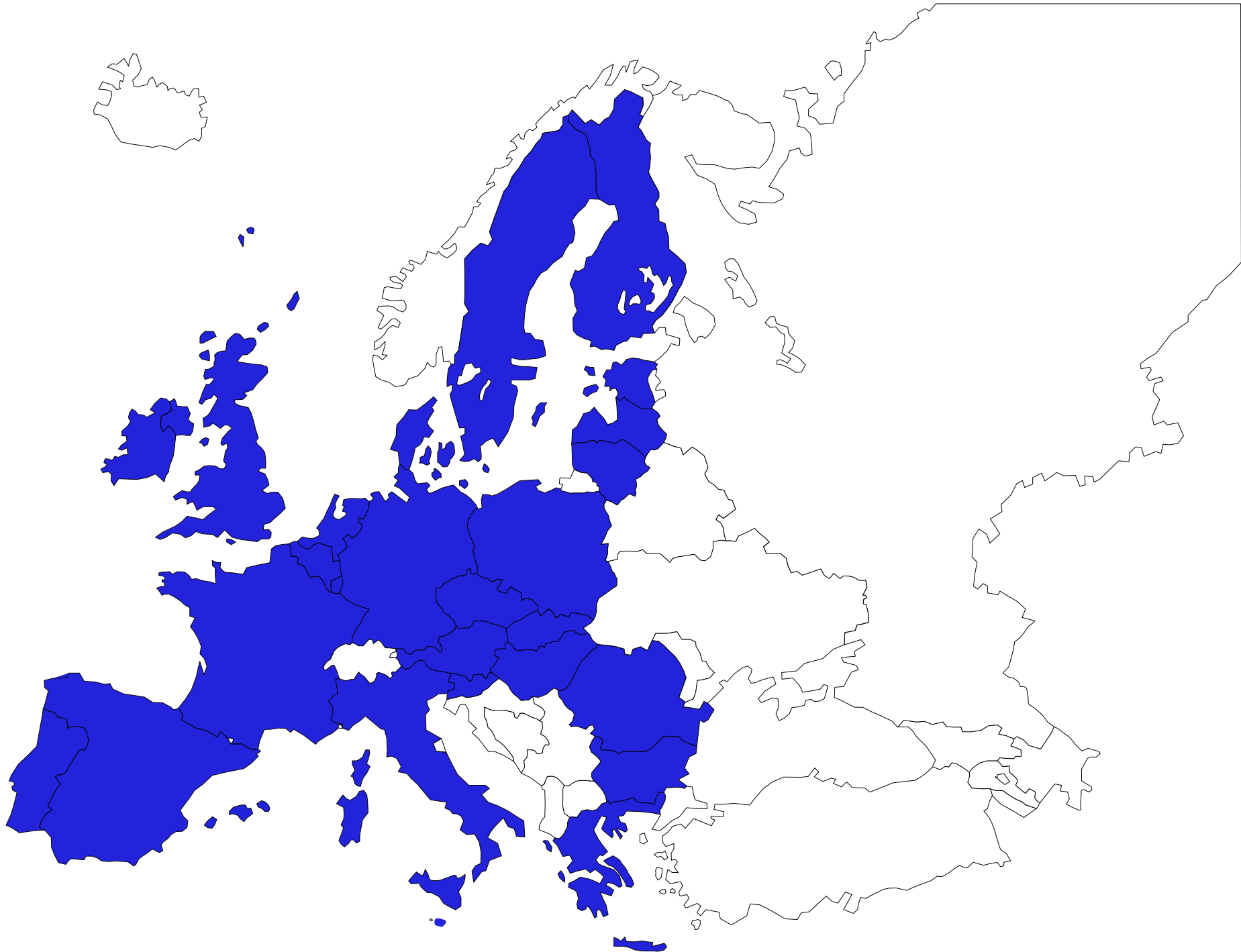
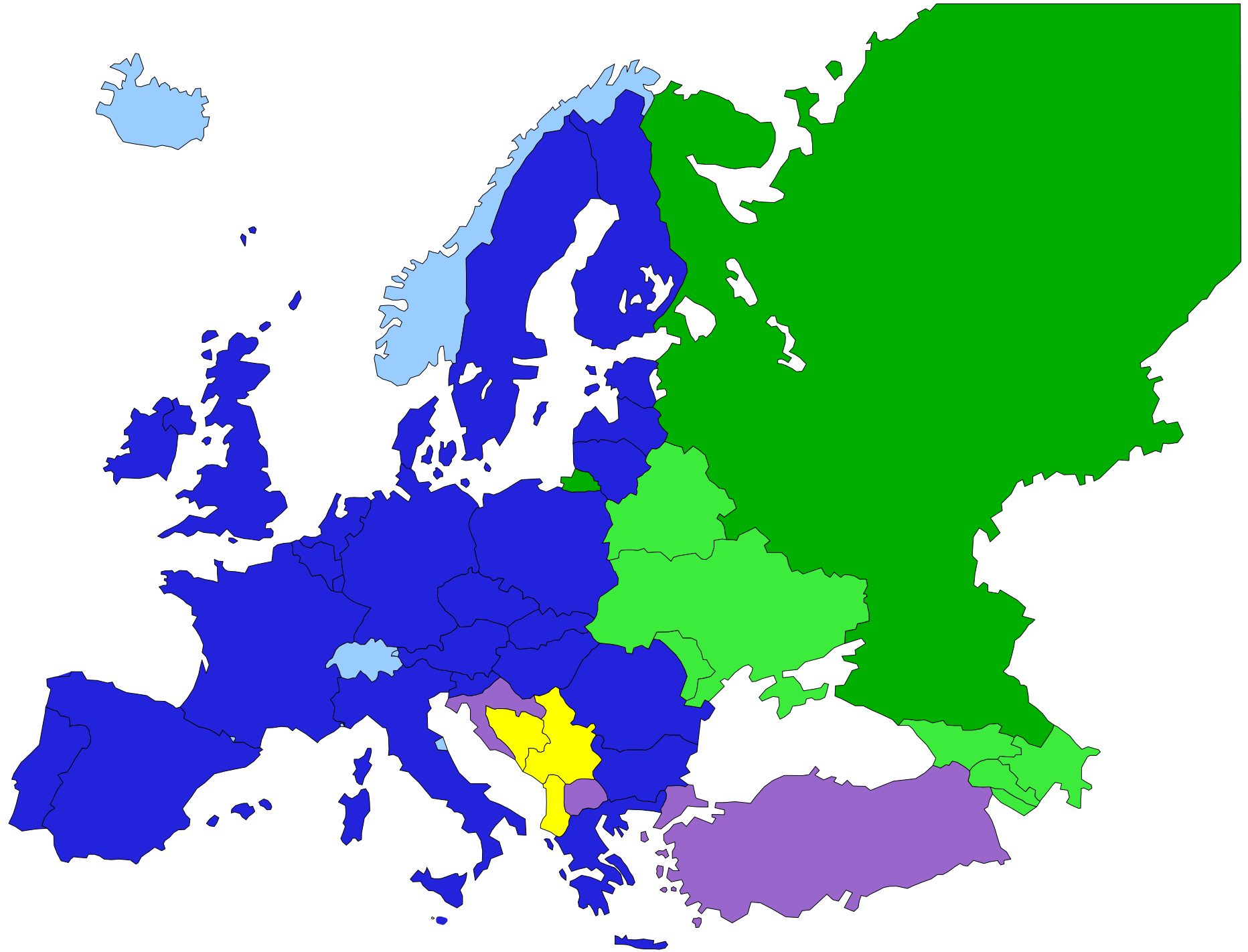
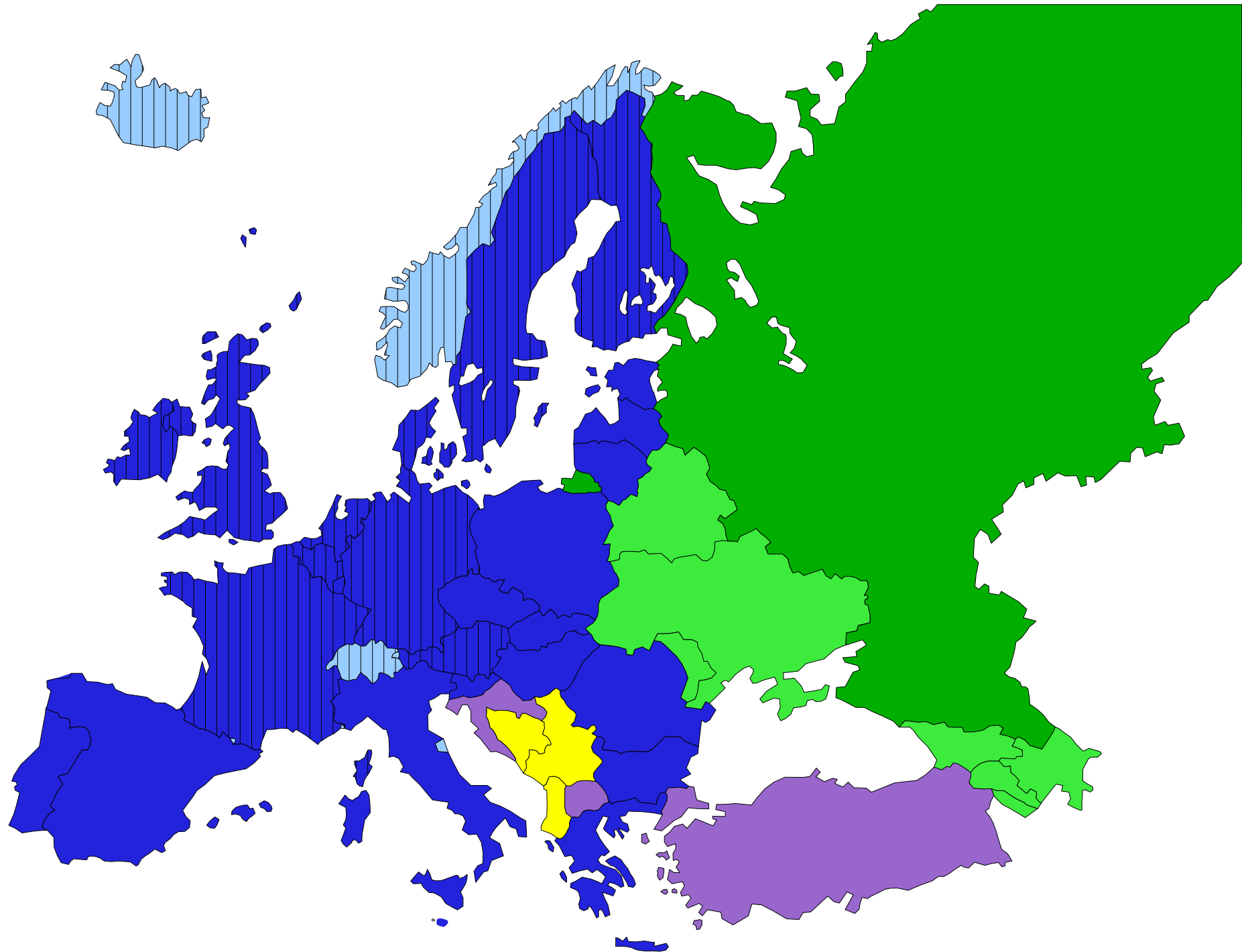


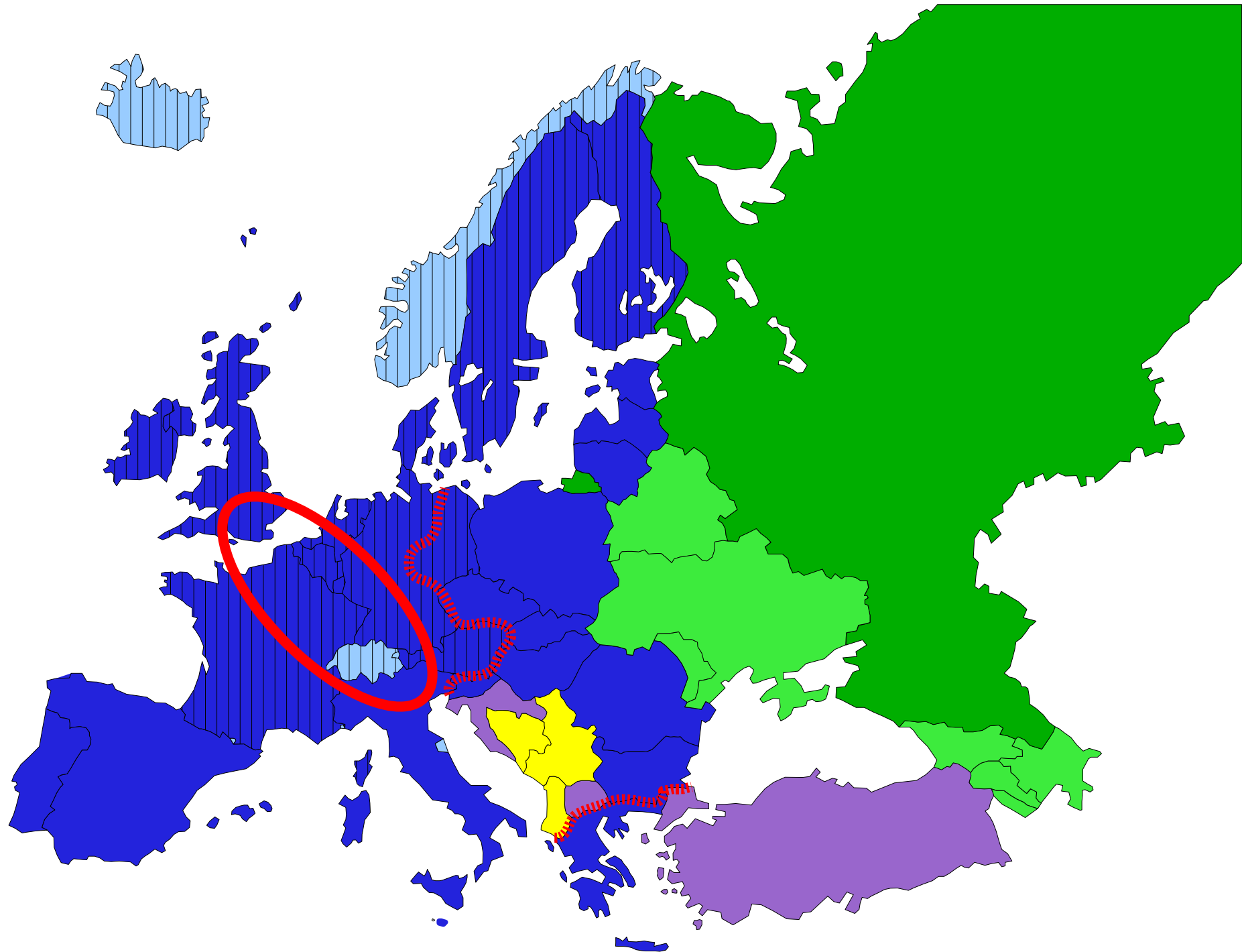
An outline map of Europe showing national borders. The map is centered on the continent, with the British Isles to the west, Scandinavia to the north, and the Mediterranean region to the south. The text is overlaid in the center of the map.

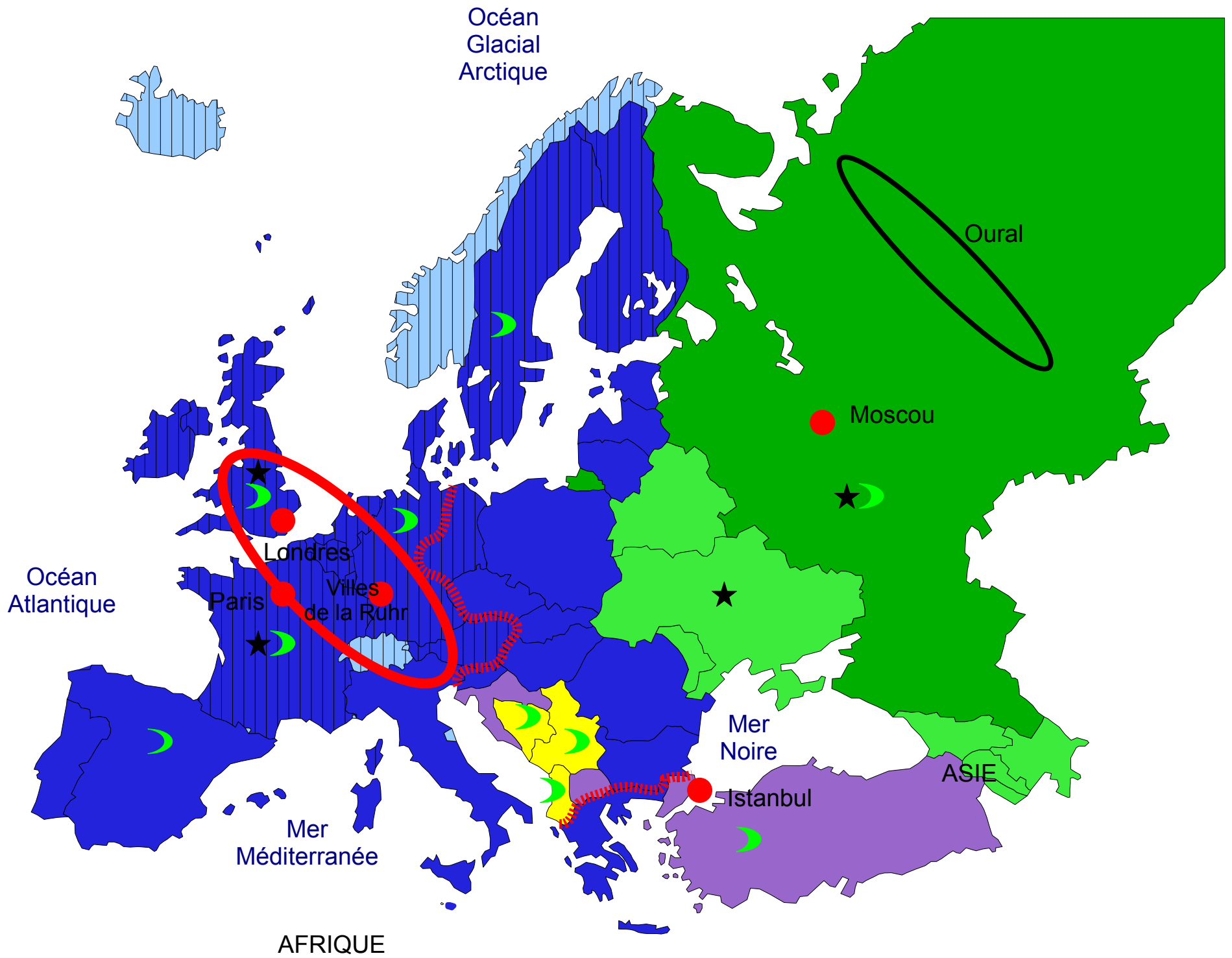
**L'Europe,
un espace fragmenté en cours d'unification**


















Les limites physiques du « continent » européen

Océan Atlantique	Limites maritimes
AFRIQUE	Limites continentales
Oural	Chaîne montagneuse








Les héritages historiques de l'espace européen

	Europe chrétienne (catholiques, protestants et orthodoxes)
	Etat à majorité musulmane ou communauté musulmane
	Communauté juive
	Ancien « Rideau de fer » opposant le bloc soviétique communiste au bloc occidental capitaliste

Les centres de l'espace européen

	Etat dont le revenu moyen par an et par habitant est supérieur à 25000 euros
	Mégalopole européenne (concentration des hommes et des fonctions de commandement)
	Métropole ou grande ville

Un espace fragmenté ; un territoire en cours d'unification

	Etat-nation ou micro-Etat (territoire)
	Union Européenne (territoire européen) : démocratie (république ou monarchie), droits de l'homme, économie libérale, abolition des frontières (espace Schengen)
	Etats non membres de l'U.E. mais fortement intégrés
	Etats candidats à l'entrée dans l'U.E. (négociations)
	Etats balkaniques issus de l'ex-bloc communiste susceptibles d'intégrer l'U.E.
	Russie
	Etats issus de l'ex-bloc communiste toujours sous influence russe