




I. L'Allemagne, 1ère puissance économique européenne


 Allemagne rhénane : centre de la mégalopole européenne (poumon de l'Europe économique)

 Mégalopole européenne


 Conurbation (région urbaine) du Rhin : de + de 10 millions d'habitants soit 1/8 de la population allemande

 Allemagne du Sud : nouveau centre dynamique (haute technologie et industrie de pointe)

 Allemagne intermédiaire


 Allemagne de l'Est (ex-RDA) : fort taux de chômage, industries en conversion, retard économique

 Ancienne séparation entre la RFA et la RDA entre 1949 et 1990

 Transfert financier de l'Ouest vers l'Est (solidarité nationale)

 Exportation de biens industriels

 Infrastructures centrales (LGV, autoroute ou voie fluviale)


 Grande ville. Très fort taux d'urbanisation (90 %) avec un réseau urbain équilibré (beaucoup de villes de taille indentique)
BERLIN


 Principaux ports : interface

82 M

II. L'Allemagne, au coeur de l'Europe

Géant démographique de l'Europe mais indice de fécondité faible (1,3) et vieillissement de la population (43)

 Flux d'immigration (ex : Turquie, Ex-Yougoslavie)

 Frankfort : capitale financière de l'Union Européenne (siège de la Banque centrale Européenne) : l'Allemagne comme « banquier de l'Europe »

 Couple franco-allemand : pilier de la construction européenne

Europe du Sud Principaux partenaires commerciaux européens de l'Allemagne