

59V/1



TRACE DE LA PROMENADE VERTE OPTIONS GENERALES

1. ICR, projet AED: Pont Van Praet et traversée de la chaussée de Vilvoorde.
2. Avenue Van Praet : (OBJET DU PERMIS D'URBANISME)
 - 2a. Aménagement de l'accotement de l'avenue jusqu'au passage sous voies de la voie de tram.
 - 2b. Le tracé de la Promenade Verte s'écarte de la circulation pour s'installer sur le premier "palier" de l'espace vert
 - création d'une rampe d'accès
 - passage en tête du pont d'accès au palais royal (vue sur Neder-Over-Henbeek)
 - passage au sommet de l'escalier menant à la station de tram Hembeek.
 - aménagement du trottoir de l'avenue Van Praet pour le passage des cyclistes rapides.
 - 2c. Le tracé s'écarte à nouveau de la circulation de l'Avenue van Praet pour passer à travers l'espace vert à convertir en "espace public":
 - augmenter et sécuriser les accès au quartier et gestion de la forêt.
 - aménagement du trottoir de l'avenue Van Praet pour le passage des cyclistes rapides.
 - 2d. Aménagement de l'accotement de l'avenue Van Praet
 - maintien et gestion de la frange boisée pour conforter son statut de maillage vert
 - maintien ou création d'un sentier en terre battue
3. Pavillon Chinois : tracé le long de l'avenue Van Praet :
 - 3a. Alternative piétonne à travers le parc du pavillon Chinois:
 - aménagement de l'accès au parc côté avenue Van Praet et côté avenue des Croix de feu.
 - 3b. Aménagement de l'accotement de l'avenue Van Praet
 - 3c. Rétrécissement des voies de circulation de la sortie d'autoroute pour élargir le trottoir et diminuer la vitesse de circulation et aménagement d'une traversée.
 - 3d. Circulation contrôlée du "by pass" autoroutier et intégration de la zone dans le parc: Changement de revêtement + aménagement d'un parking paysager.
 - 3e. Aménagement d'une traversée vers les quartiers du Mustaard.
4. Aménagement de l'accotement de l'avenue de Madrid le long du square de Neptune.
5. Traversée de l'avenue du Parc Royal et avenue de Madrid : aménagement cyclable : projet AED
6. Accès au Parc de Laeken - Sentier de la VRT : aménagement du sentier VRT, création d'une "entrée du Parc de Laeken" sur l'avenue de Madrid - modification de la rampe existante pour adaptation aux PMR et ouverture paysagère.

LEGENDE

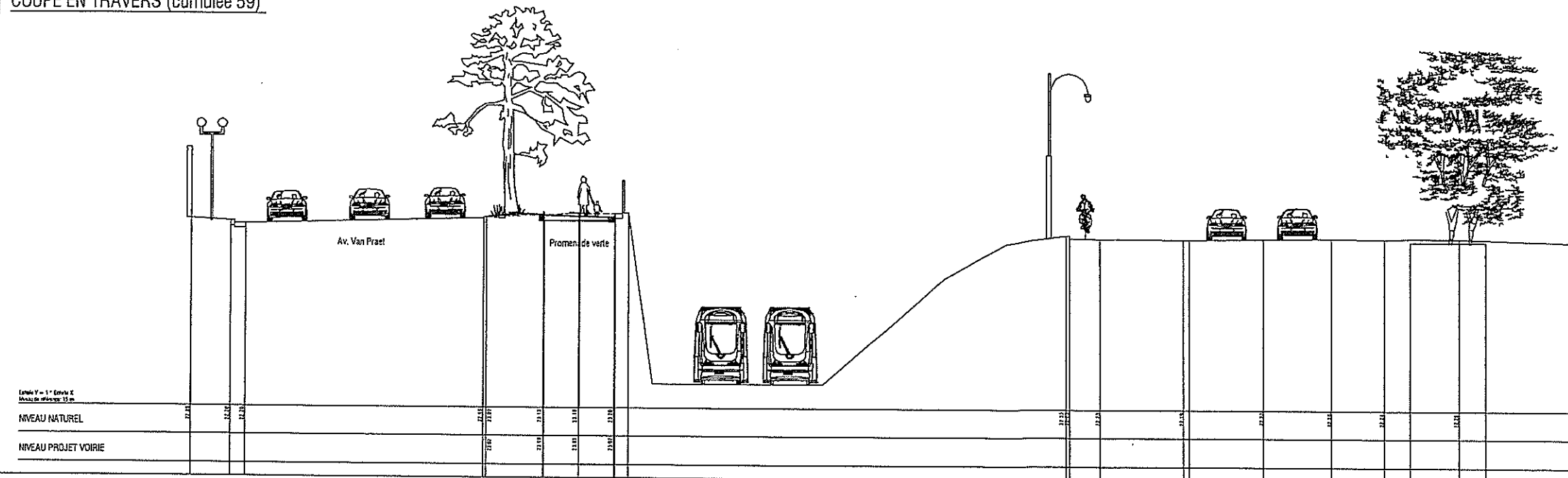
- Tracé PV
- Tracé PV - alternative
- Accès PV existant ou à créer
- ICR et piste cyclable existante
- ⊙ Aire de repos existant
- ⊠ Aire de repos à créer

PRAS

- Zone de parcs
- ▨ Zone verte
- Zone d'équipements d'intérêt collectif
- ▨ Zone sur liste de sauvegarde
- ▨ Zone classées
- ⊗ Zone sport et loisirs de plein air
- Périmètre de protection

| | | | |
|--|------------------------|---|------------------------------|
| N° plan 1/10000 | Ech. : 1/10000 | 2006 | COMMUNE DE BRUXELLES - Ville |
| | Promenade verte "Nord" | | |
| PERMIS D'URBANISME: Options générales | | Auteur de Projet: DESSIN ET CONSTRUCTION Société Interprofessionnelle d'Architecture et d'Ingénierie Avenue de la Woluwe 110 1050 Bruxelles - Belgique Tél : +32 (0) 2 775 75 11 Fax : +32 (0) 2 775 76 21 Email : info@iaba-ecm.com | |
| Bureau: IBAIS, s.p.a. - Installation : C.I.R.B. 20 avenue des Arts, 1000 Bruxelles | | Maître d'ouvrage: Bruxelles Environnement - IBAE Circule 100 1200 Bruxelles - Belgique Tél : +32 (0) 2 775 75 11 Fax : +32 (0) 2 775 76 21 Email : info@ibaehum.be | |

COUPE EN TRAVERS (cumulée 59)

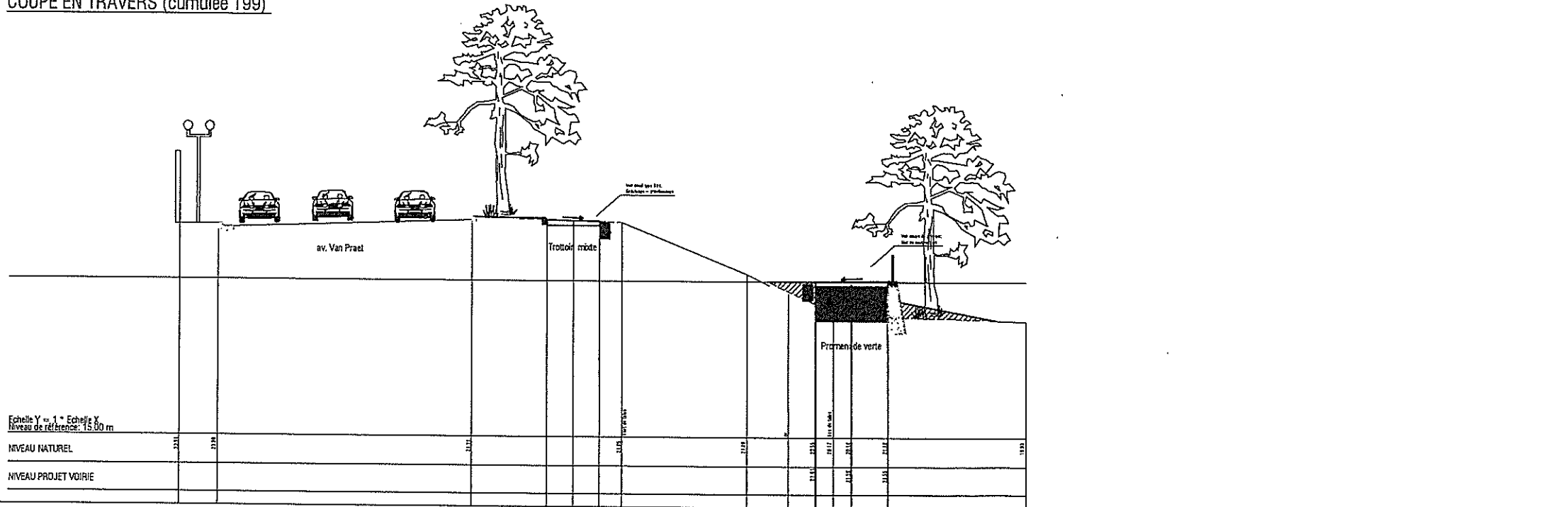


Echelle Y = 1" Echelle X
Niveau de référence: 15 m

NIVEAU NATUREL

NIVEAU PROJET VOIRIE

COUPE EN TRAVERS (cumulée 199)

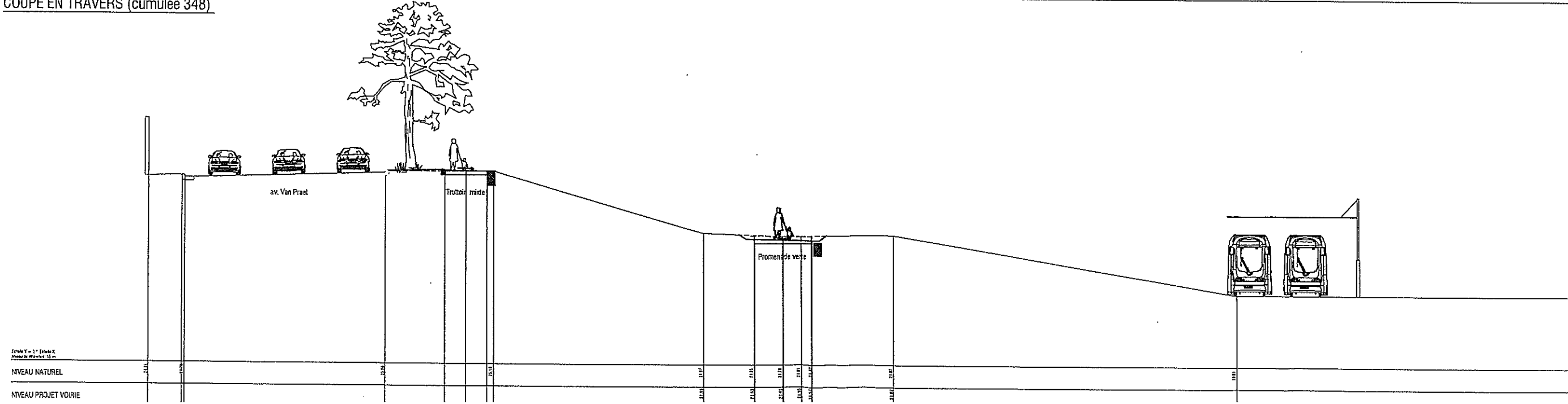


Echelle Y = 1" Echelle X
Niveau de référence: 15.00 m

NIVEAU NATUREL

NIVEAU PROJET VOIRIE

COUPE EN TRAVERS (cumulée 348)



Echelle Y = 1" Echelle X
Niveau de référence: 15 m

NIVEAU NATUREL

NIVEAU PROJET VOIRIE

Promenade Verte "Nord" - Groene Wandelring "Nord"
Promenade Verte entre la Place Saint-Vincent à Evreux et le Parc Roi-Baudouin phase 1 à Jette

PERMIS D'URBANISME

Coupes

Membre d'origine :

Bruxelles Environnement - IBGE
Guldofde 106, B-1200 Bruxelles
Tel : +32 (0) 2 775 72 11
Fax : +32 (0) 2 775 76 22
Ouvririd : Inf@Bruxel.be

Autheur de Projet :

DESSIN ET CONSTRUCTION
Société Ingénierie d'Urbanisme et d'Architecture
Rue de France 12, 14200 Jurbiseville
W571424683
Email: v.vanort@desm-et-construction.be

Date: mai 2008

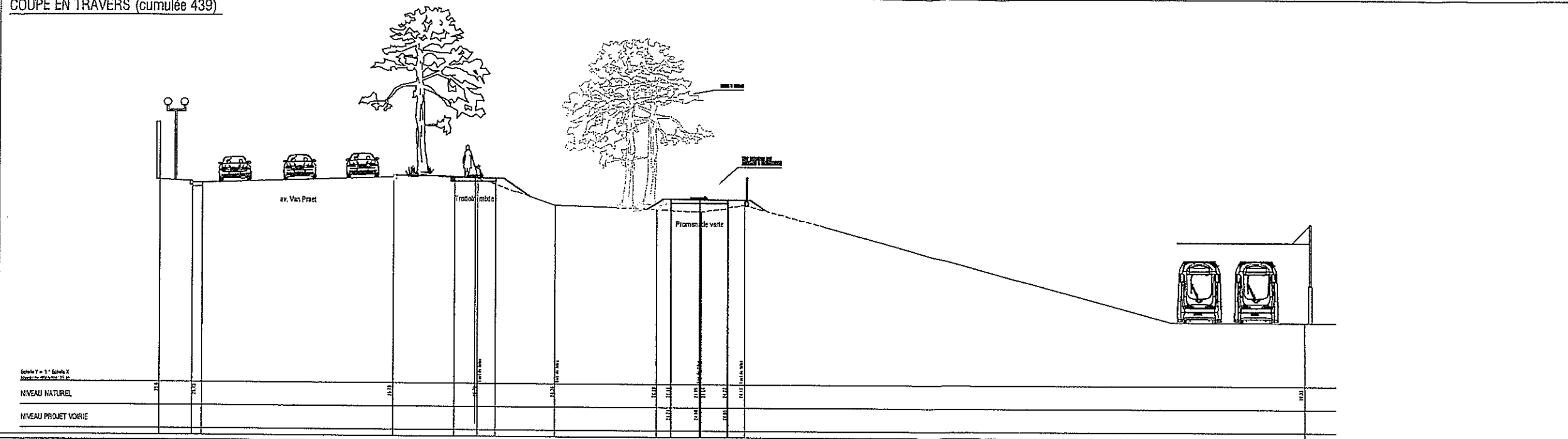
Modifications

| Date | Objet de la modification |
|------|--------------------------|
| | |

Nombre de plan : 1.3

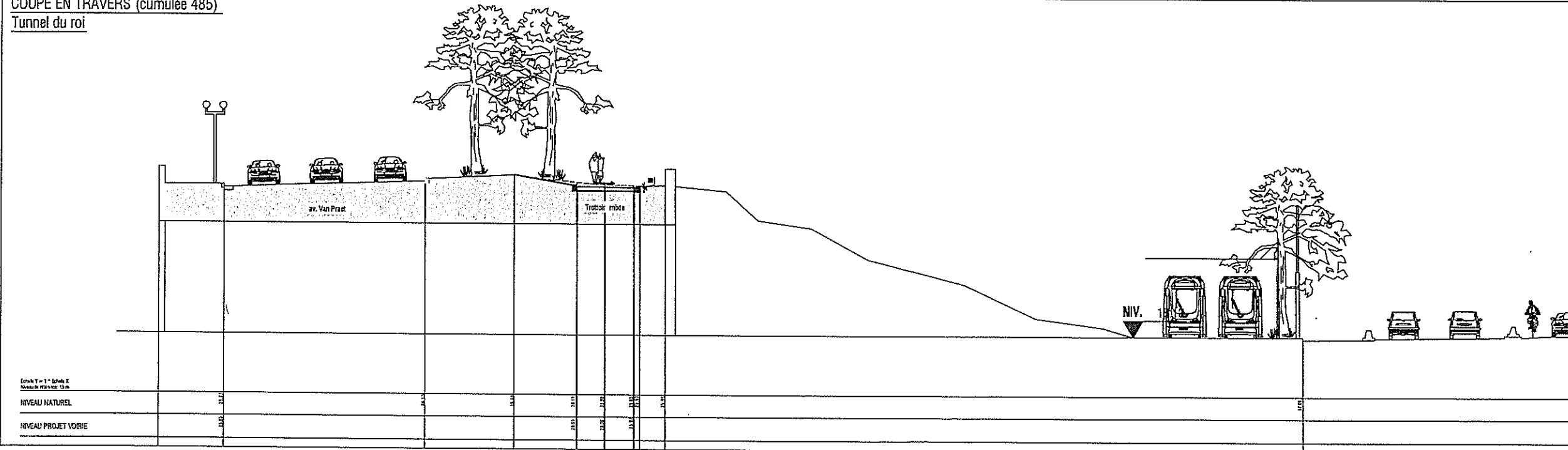
Echelle : 1/100
sofic IBGE - PV NORD/PU, 1 Van Praet St Lambert/PU, 1 Van Praet St Lambert/PU, 1 Van Praet St Lambert/PU, 1 Van Praet St Lambert/PU, 1 Van Praet St Lambert/PU

COUPE EN TRAVERS (cumulée 439)



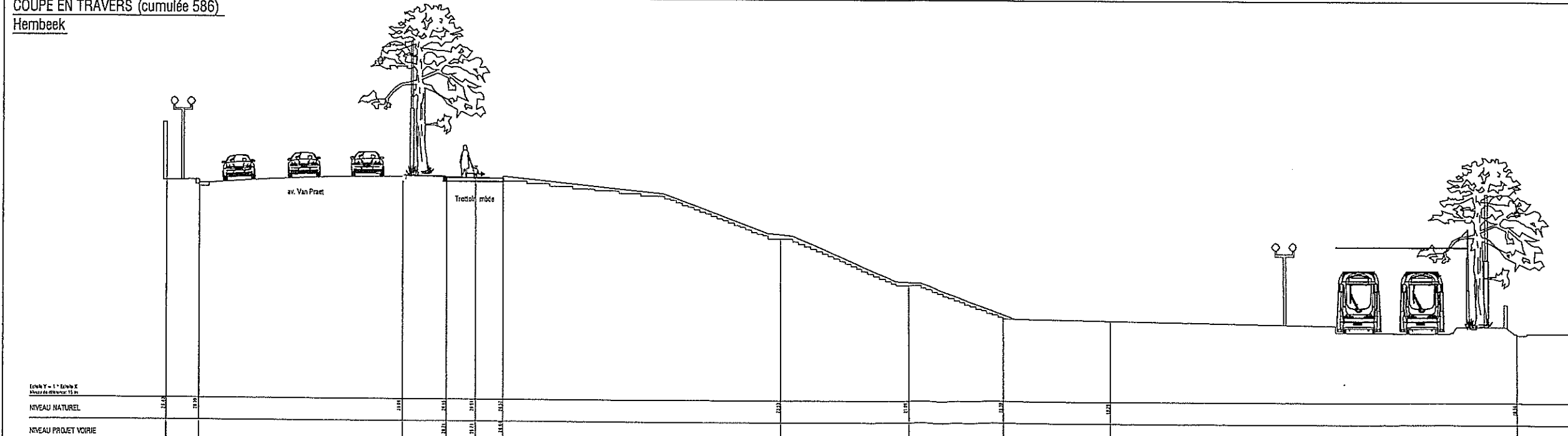
COUPE EN TRAVERS (cumulée 485)

Tunnel du roi

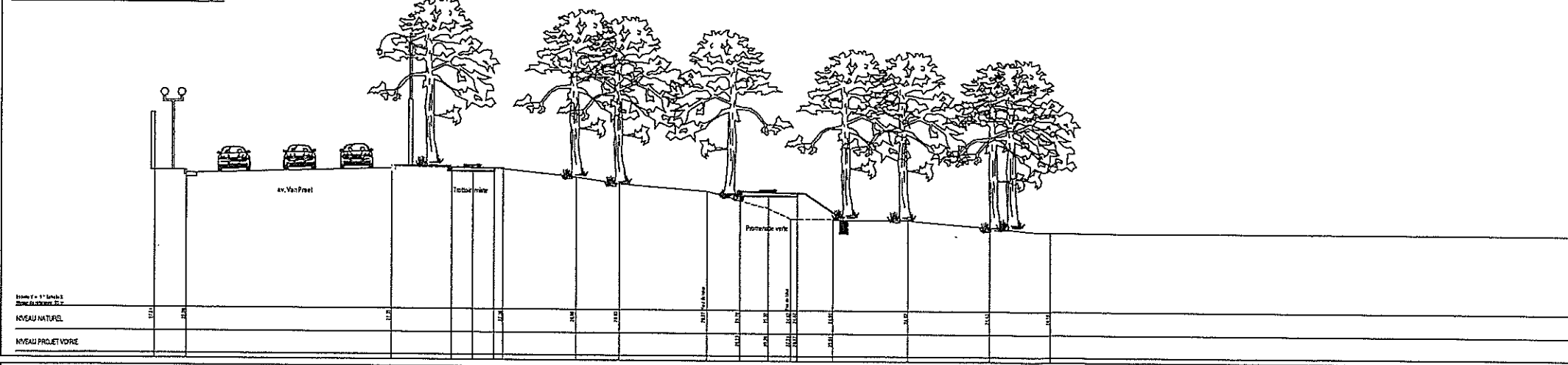


COUPE EN TRAVERS (cumulée 586)


Hembeek



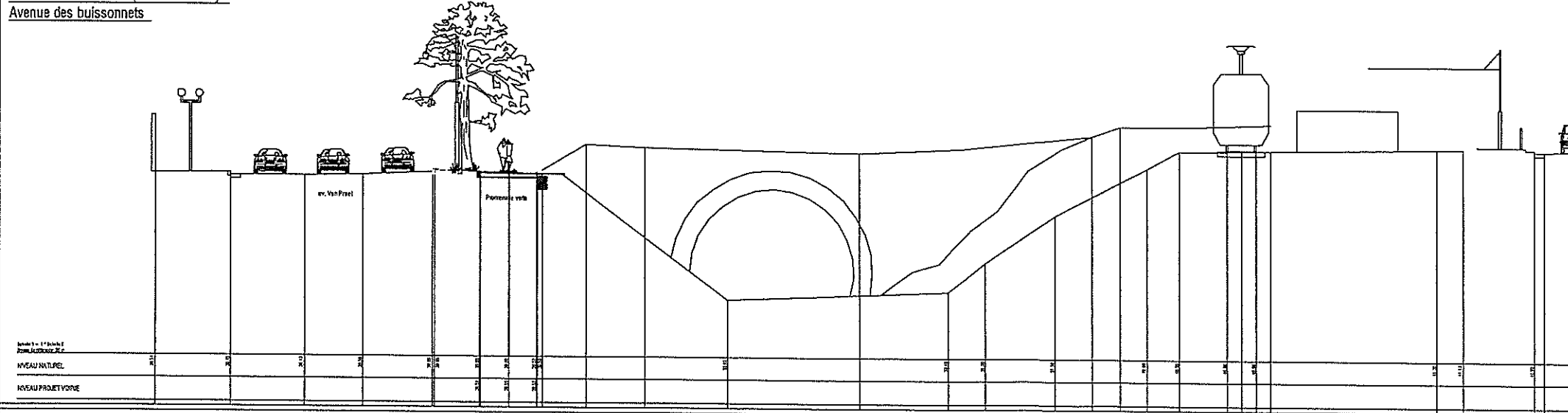
COUPE EN TRAVERS (cumulée 683)



COUPE EN TRAVERS (cumulée 784)



COUPE EN TRAVERS (cumulée 1237)



COUPE EN TRAVERS (cumulée 1452)

