

Cerro de Pasco, Huancayo, Ayacucho... Les villes de montagne s'égrènent au rythme des pistes, des bus, des cols et vallées, des départs à 3h30, et des marchés.

Nous découvrons nos premiers troupeaux de lamas sur les hauts plateaux désertiques, steppes jaunies l'hiver (mais verdoyantes en décembre – l'été pour eux) et sans un arbre à l'horizon.





Celui-ci vient d'émerger... du coffre de notre bus !!!





Bienvenue à Cuzco, autre ville, autre style. Nous voici plongées dans une joyeuse ambiance touristique.  
Cuzco, ses bars, ses discothèques, ses églises, ses musées, et ses murs incas !





En chemin vers le « point culminant » de notre voyage, l'incontournable Machu Picchu, nous découvrons nos premiers sites archéologiques avec les étonnantes ruines incas de Pisac et Ollataytambo :




Le train de nuit nous emmène jusqu'à Aguas Calientes, base touristique du Machu Picchu. Nous découvrons sous la pluie, le lendemain matin, l'atmosphère pré-amazonienne du site. Voilà de quoi nous mettre dans l'ambiance !

Nous entamons la grimpe vers les ruines, mais je dois prendre un bus à mi-chemin, affaibli par une dyssentrie qui m'attaque en fin de voyage.

Heureusement, une sieste au Machu me permettra de retrouver l'énergie nécessaire pour profiter de la journée et du fabuleux site.

Le soleil crève peu à peu les nuages dans une fabuleuse atmosphère. Nous arpenterons jusqu'à la tombée de la nuit les ruelles de la cité perdue, ébahies par les trésors d'ingéniosité et d'architecture qu'a pu développer cette civilisation sur une durée de seulement 150 ans.







Sur le retour du Machu Picchu, nous stoppons aux terrasses de Moray, où reposent des terrasses inca de forme circulaire dont l'utilisation reste encore mystérieuse. La position des terrasses crée toute une série de microclimats: la température est plus élevée au centre mais diminue ensuite en fonction de la distance de chaque terrasse. Les terrasses sont constituées de murs de soutènement, de terre fertile et d'un système d'irrigation complexe, permettant de simuler une vingtaine de microclimats différents. On pense que Moray a notamment servi à prévoir les rendements agricoles, non seulement dans la Vallée sacrée mais aussi dans d'autres parties de l'immense Empire inca.

L'imagination galope et la ferveur monte chez certains groupes de touristes !



Clou de notre spectacle péruvien : les salines de Maras, où les incas ont exploité une source d'eau salée en aménageant des dizaines de bassins de décantation de sel, encore en exploitation à ce jour !



Et pour mieux apprécier le voyage, n'oubliez pas de mâcher quelques feuilles de coca !

