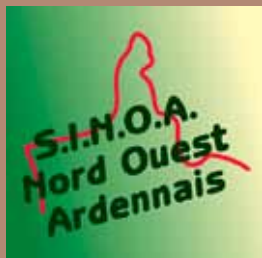


## 2<sup>e</sup> ÉTAPE

# NORD OUEST

# ARDENNAIS



SAMEDI  
**10**  
AVRIL  
2010

### ACCES RIMOGNE

À l'ouest de CHARLEVILLE MEZ par N34 direction CAMBRAI - HIRSON, RIMOGNE à 20km



### DEPART RIMOGNE

**parkings** : Esplanade du Musée de l'Ardoise

**P1** des officiels : Face entrée du Musée

**P2** motos et autres voitures : sur le côté et derrière le Musée

Mise en place à **H-20** : rue JB Clément

**P3** des équipes : esplanade

**P4** Caravane : rue JB Clément

**permanence** : Halle du Musée de l'Ardoise

**présentation OFFICIELLE** des équipes et signature au podium : de **11h00 h à 11 h 45**

**appel et rassemblement** à **11 h 50**

**départ-promenade** : à **12h00** sur ligne de départ

### RENSEIGNEMENTS

**TRAJET du départ-promenade** : de 2500 mètres

**DÉLAI d'ÉLIMINATION** : 10 %

**ARRIVÉE : LIGNE DROITE** de 900 mètres

**Largeur de la route à l'arrivée** : 8 mètres

**DÉRIVATION** : 200 m à gauche avant la ligne rue du Château vers la Place de l'Église

### CLASSEMENTS INTERMEDIAIRES

#### GRIMPEURS

- au km 28 côte d'ARREUX GPM2 900 mètres à 6 %
- au km 50 côte de CERNION GPM2 1200 mètres à 6 %
- au km 82 côte de CHAMPLIN GPM 2 1900 mètres à 3 %

#### SPRINT

- ROUVROY S/ AUDRY : km 44
- PRIME / ETEIGNIERES km 91 (hors classement aux points)
- REGNIOWEZ : km 97
- COUVIN : km 115



# RIMOGNE - SIGNY-le-PETIT

## 165 km

Trophée



### ARRIVÉE

#### SIGNY-le-PETIT

**Parking** : Place de l'Église

**P1** : des officiels

**P2** : autres voitures

**P3** : équipes

**secrétariat + Jury commissaires** : Mairie

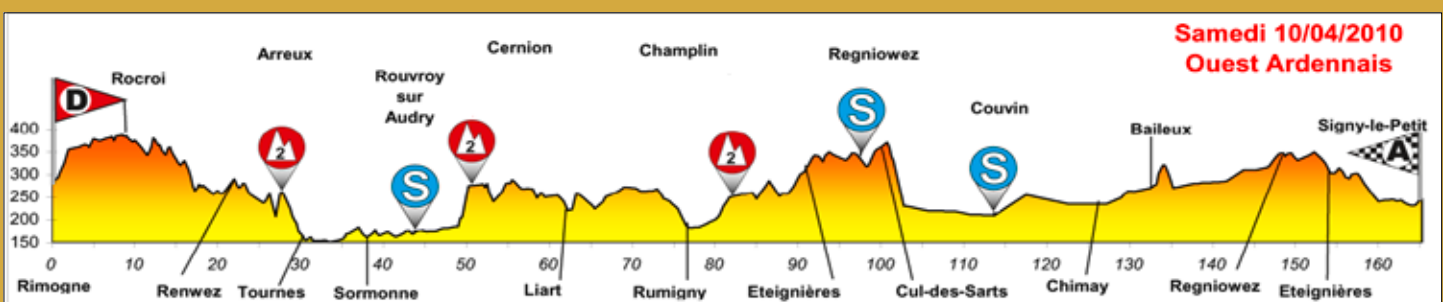
**contrôle médical** : à côté du Podium place de l'Église

**réception** : Salle des Fêtes rue du Château

### ATTENTION

**WARTIGNY km 4** : pont inférieur  
virage à gauche, 1 file

**Km 62 à 65** : route étroite : 1 file  
Passage à niveau : **km 32 et 76**

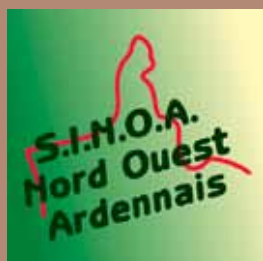


Samedi 10/04/2010  
Ouest Ardennais

# 2<sup>e</sup> ÉTAPE

# NORD OUEST

# ARDENNAIS



SAMEDI  
**10**  
AVRIL  
2010

Distances (km)		Localités	Heure de passage	
Reste	Parcours		42Km/h	38Km/h
		<b>Rimogne</b> <b>Place du Musée</b> <b>départ fictif</b>	12h15	12h15
165,3	0,0	r. J-B Clément , à g. <b>N43</b> , Le Piquet , <b>G</b> , à d. <b>N51</b> , <b>départ réel</b>	12h18	12h18
156,7	8,6	, <b>N51</b> , sortie Le Piquet , <b>N51</b> , Le Cheval Blanc , <b>G</b> , à g. <b>exN51</b> ,	12h30	12h32
153,4	11,9	<b>Rocroi</b> à d. <b>D22</b> ,	12h35	12h37
146,0	19,3	<b>Bourg-Fidèle</b> , <b>D22</b> , à d. <b>VC</b> ,	12h45	12h49
142,8	22,5	<b>Harcy</b> , <b>VC</b> , rue Mercier , à g. r. Haute <b>D22a</b> , à d. <b>D22</b> ,	12h50	12h54
137,5	27,8	<b>Renwez</b> à d. <b>D988</b> , à g. <b>D22</b> , Montcornet , à d. <b>D222</b> ,	12h58	13h02
135,0	30,3	<b>Côte de Arreux GPM 2</b>	13h01	13h06
131,5	33,8	<b>Tournes</b> carrefour D222/D8043a/D2 , <b>D2</b> , <b>PN11 (km 31,6)</b> , <b>D2</b> ,	13h06	13h12
121,0	44,3	<b>Ham-les-Moines</b> , à g. <b>D40</b> , à g. <b>D978</b> , Sormonne , <b>pont &gt;-&lt; virages</b> ,	13h21	13h28
116,5	48,8	<b>Rouvroy-sur-Audry</b> <b>Sprint SHOPI -&gt;</b>	13h28	13h35
115,0	50,3	<b>Aubigny-les-Pothées</b> à d. <b>D20</b> ,	13h30	13h38
103,6	61,7	<b>Côte de Cernion GPM 2</b> à g. <b>D32</b> , à d. <b>D978</b> ,	13h46	13h56
100,1	65,2	<b>Liart</b> à d. <b>D236</b> , <b>route étroite jusqu'au km 65,2</b> ,	13h51	14h01
94,2	71,1	<b>La Férée</b> , Grands Caillaux , Les Petits Caillaux , à d. <b>D10</b> ,	13h59	14h10
89,0	76,3	<b>Blanchefosse-et-Bay</b> <b>D10</b> , à d. <b>D877</b> , La Terre des Moines	14h07	14h19
83,5	81,8	<b>Rumigny</b> , <b>PN15 (km 76,4)</b> , <b>D877</b> ,	14h15	14h27
78,7	86,6	<b>Côte de Champlin GPM 2</b>	14h22	14h35
75,0	90,3	<b>Auvillers-les-Forges</b> , Mon Idée , Carrefour D977/D8043 , <b>D877</b> ,	14h27	14h41
68,3	97,0	<b>Eteignières</b> <b>prime-sprint au Km90,7</b> , à g. <b>D32</b> , Le Gros Caillou ,	14h36	14h51
		<b>Regniowez</b> <b>Sprint SHOPI -&gt;</b> , <b>Belgique</b> , à d. <b>N964</b> ,		
		<b>Ravitaillement sur 3600m du km 99,1 ( Cul des Sarts) au km 102,7 ( face panneau "bunker")</b>		
66,2	99,1	<b>Cul des Sarts</b> , Les Rièzes , Pernelle , à g. <b>N5</b> , Pont du Roi , Couvin , à g. <b>N99</b> ,	14h39	14h55
50,0	115,3	<b>Couvin</b> <b>Sprint SHOPI -&gt;</b> <b>N99</b> , <b>G</b> , Boutonville , <b>G</b> ,	15h03	15h20
38,4	126,9	<b>Chimay</b> , <b>G</b> , à g. <b>rue de Bourlers</b> , <b>rue de la Planchette</b> ,	15h19	15h39
35,6	129,7	<b>Bourlers</b> à g. <b>rue de Baileux</b> , <b>rue des Blanches Terres</b> ,	15h23	15h43
32,8	132,5	<b>Baileux</b> , à d. <b>N589</b> , L' Escaillière , à d. <b>France</b> , <b>D32</b> ,	15h27	15h47
18,2	147,1	<b>Regniowez</b> , Le Gros Caillou , à d. <b>D877</b> ,	15h48	16h10
11,2	154,1	<b>Eteignières</b> , à d. <b>D20</b> , Le Trou de Sormonne , à g. <b>D20d</b> ,	15h58	16h21
8,1	157,2	<b>Beaulieu</b> , Le Pont d' Any , à g. <b>D20</b> , Gare Signy-le-Petit , <b>G</b> , à d. <b>D10</b> ,	16h02	16h26
0,0	165,3	<b>Arrivée Signy-le-Petit - Place de l' église</b>	16h14	16h39

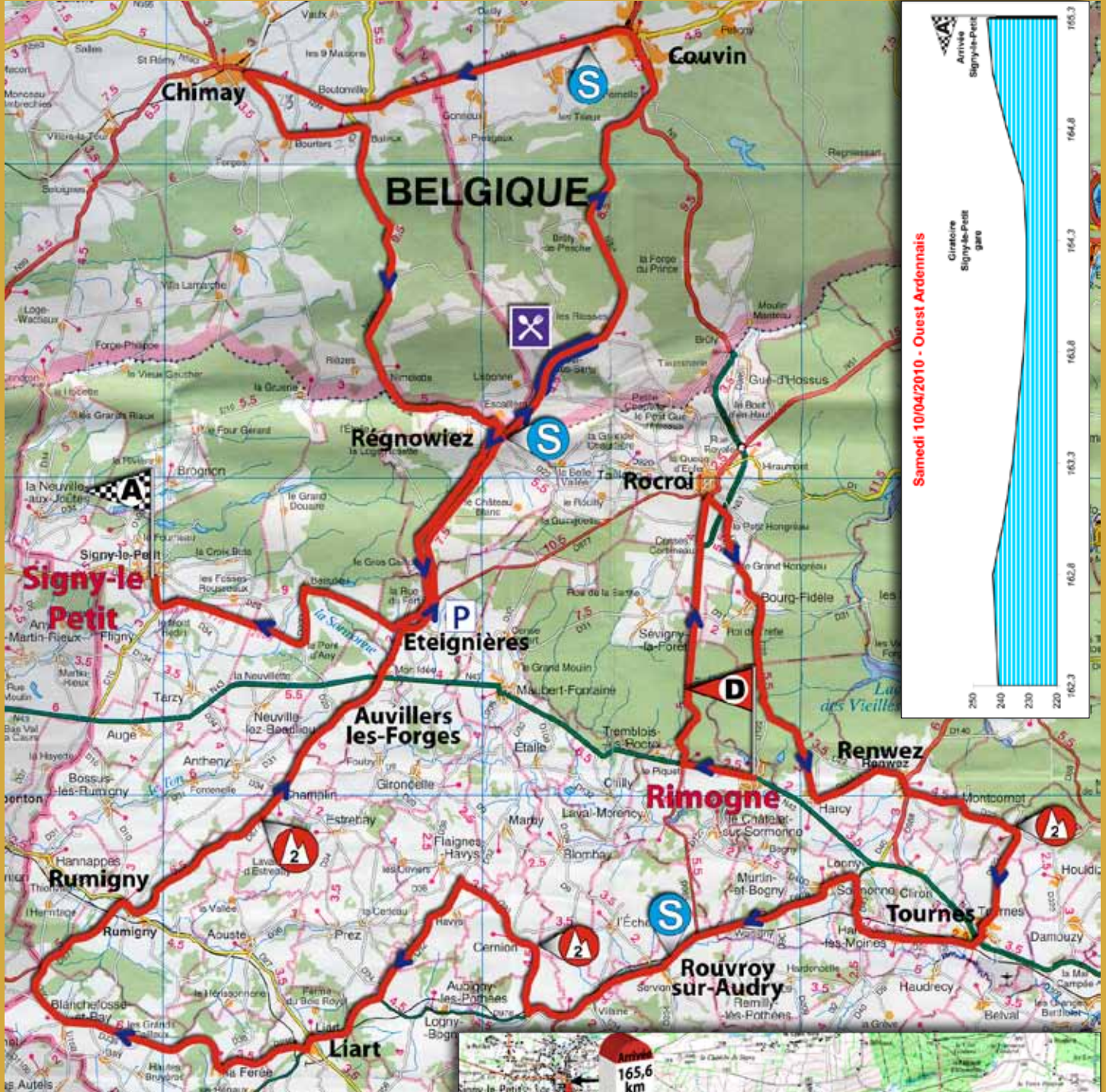




# RIMOGNE - SIGNY-le-PETIT

## 165 km

Trophée



Samedi 10/04/2010 - Ouest Ardennais

