

# CROQUIS L'ORGANISATION DU TERRITOIRE EUROPÉEN

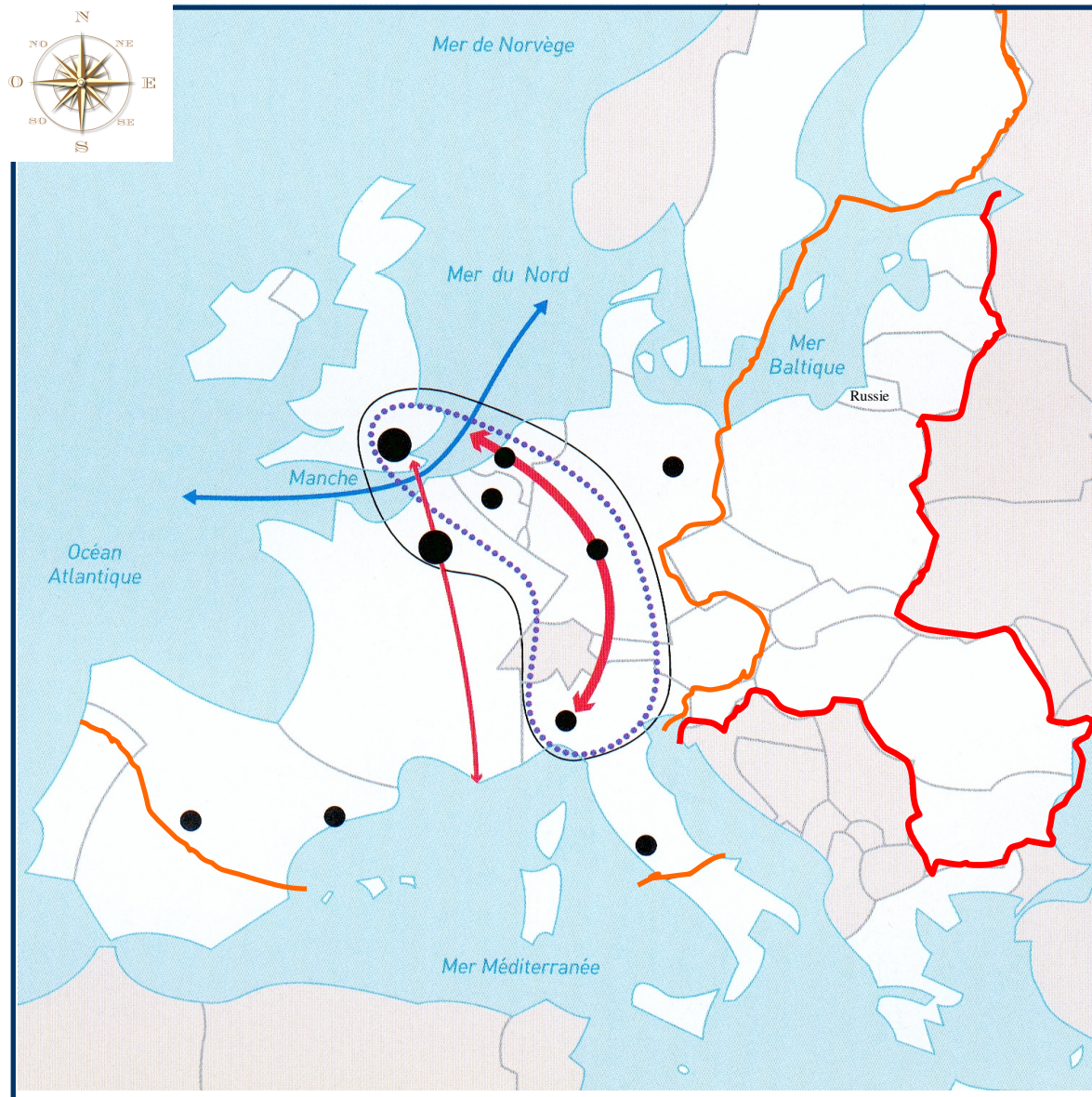
## Aide

- réseau d'axes majeurs irriguant inégalement le territoire de l'Union européenne, très dense au centre, composant un réseau à mailles lâches vers les périphéries ;


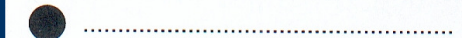

- un espace central européen composé de la mégalopole européenne, où se concentrent populations et richesses, où se localisent les principales métropoles qui tirent avantages de leur position centrale ainsi que les capitales politiques de l'UE ;

- des régions en marge de la mégalopole, mais riches et bien reliées au centre, où se situent de grandes métropoles ;

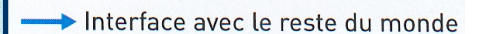

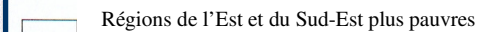
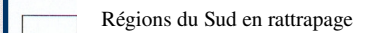
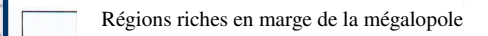
- des ensembles en rattrapage et plus pauvres qui s'intensifient en allant vers L'Est et le Sud de l'UE.



### Espace central européen



### Régions riches en marge de la mégalopole et ensembles plus pauvres



Nom  
classe

500 km