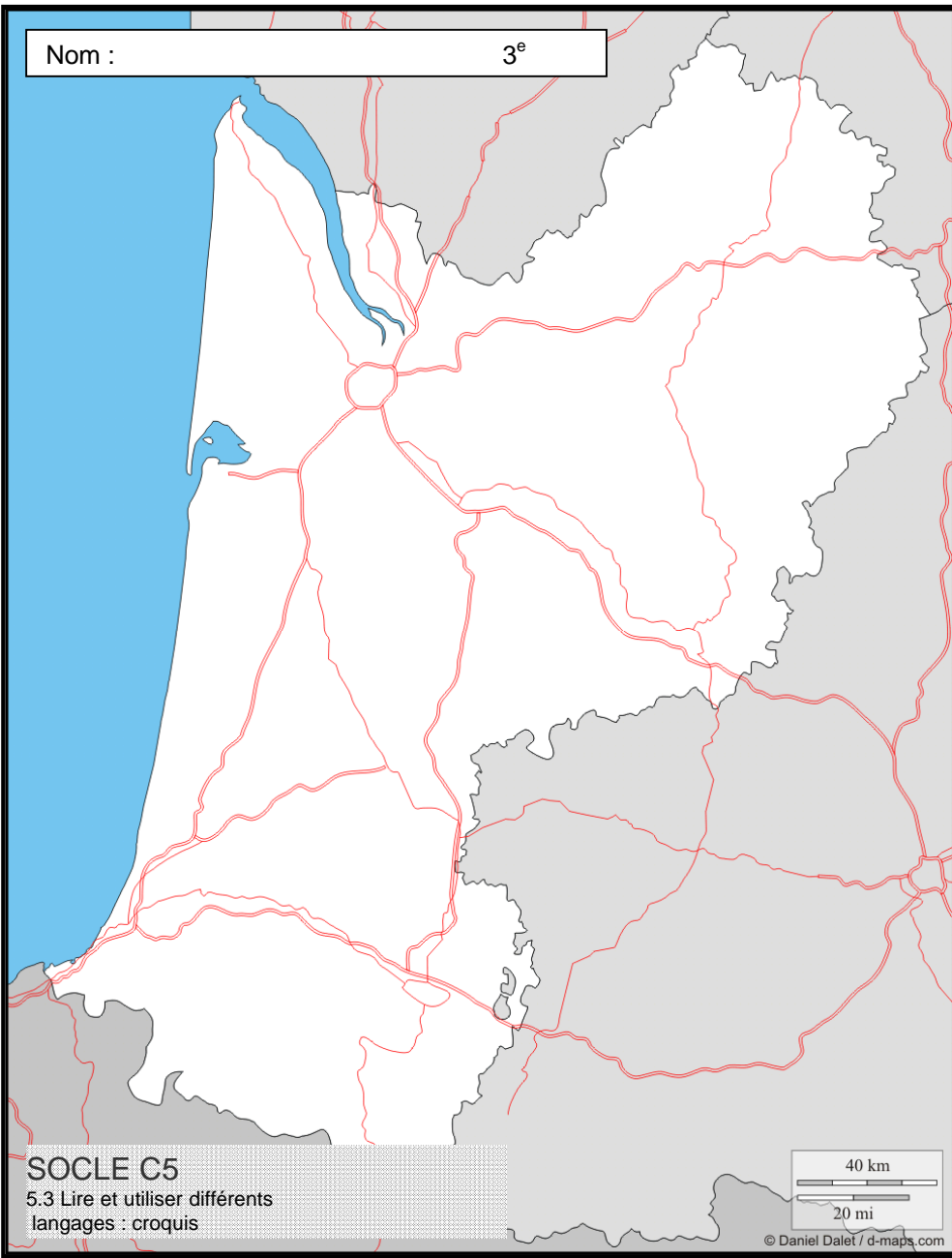


Nom :

3<sup>e</sup>

## Croquis de l'organisation du territoire de la région Aquitaine



**SOCLE C5**

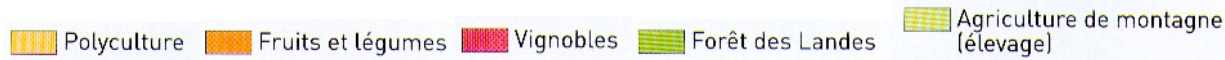
5.3 Lire et utiliser différents langages : croquis

© Daniel Dalet / d-maps.com

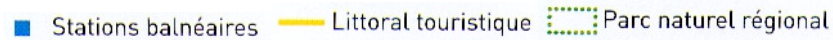
## Une région polarisée par Bordeaux



## Une grande région agricole



## Une région touristique



## Les mutations territoriales

