

OU VOIR LES COUREURS ?

Durant les 180 kilomètres du Défi de l'Oisans, les coureurs traverseront plusieurs villages, et cela notamment pour arriver à des bases vie ou à des ravitaillements. Voici une liste des endroits, accessibles en voiture, où encourager vos favoris.

Point 1 : Le Départ des 2 Alpes (km 0)

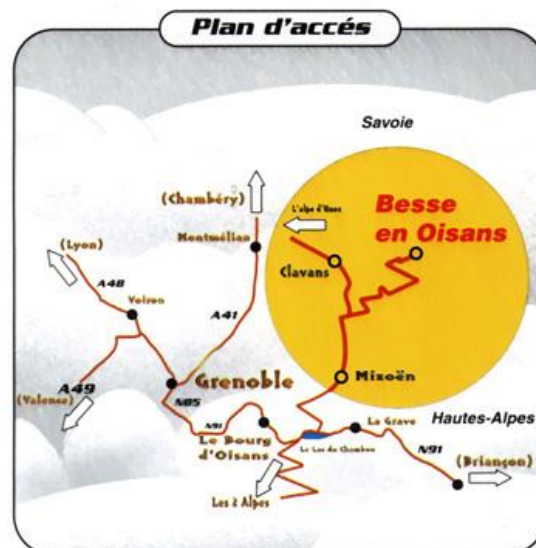
Le départ du 20^e Défi de l'Oisans sera donné mercredi 27 juillet aux 2 Alpes. Nous espérons que vous serez présents en masse pour encourager l'ensemble du peloton lors du coup d'envoi de cette 20^e édition du Défi de l'Oisans.

Point 2 : Le Freney en Oisans (km 5)

Au kilomètre 5 du parcours, les coureurs traverseront le village du Freney en Oisans. Celui-ci est accessible en voiture à partir des 2 Alpes.

Point 3 : Besse en Oisans (km 25)

Après être descendus du Col de Sarenne, les athlètes arriveront à Besse en Oisans (kilomètre 25) pour le second ravitaillement. Ils sont attendus entre 11h et 13h mercredi.



Nous vous demandons de vous garer sur le parking situé à l'entrée du village afin de ne pas encombrer les ruelles.

Point 4 : Les Terrasses - La Grave (km 39)

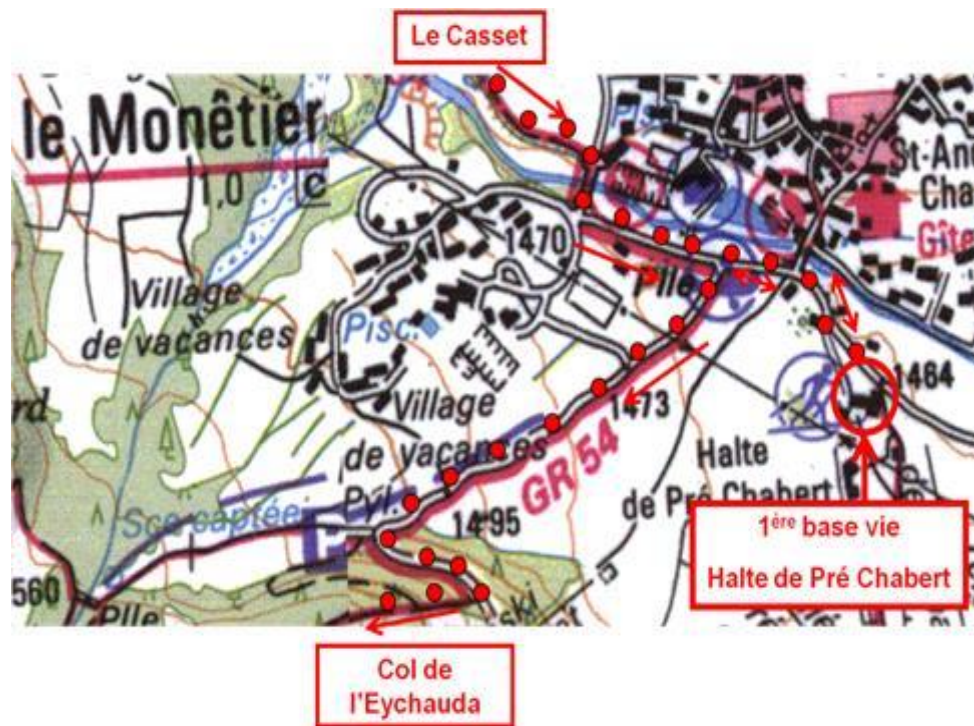
En descendant du Col du Souchet, le GR 54 prend la direction de La Grave. C'est 2 km avant ce village, précisément à l'ancienne école du hameau des Terrasses, qu'est prévu le troisième ravitaillement. Celui-ci sera ouvert de 13h30 à 20h mercredi.

Il est préférable de se garer au parking du téléphérique de la Grave à 20 minutes à pied.

Point 5 : Le Monétier (km 65)

Il s'agit de la 1^{ère} Base vie ! Celle-ci est prévue précisément à la Halte de Pré Chabert. Nous vous y attendrions entre mercredi 17h et jeudi 3h. La barrière horaire de sortie est fixée à 8h jeudi matin.

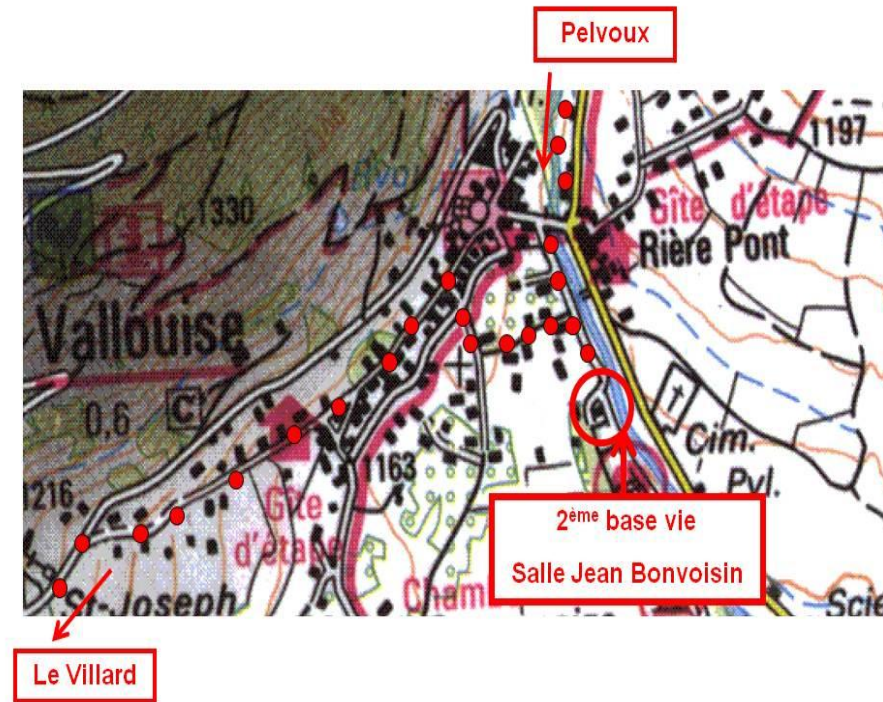
Plan d'accès à la base vie :



Point 6 : Vallouise (km 83)

C'est à la salle Jean Bonvoisin de Vallouise, 2^e Base vie du parcours, que vos supporters pourront vous attendre. Les premiers coureurs devraient arriver aux alentours de 20h mercredi. La limite horaire de sortie de cette base vie est à 12h jeudi.

Plan d'accès à la base vie :



Point 7 : Refuge du Pré de la Chaumette (km 108)

Les supporters les plus courageux pourront aller encourager les coureurs au refuge du Pré de la Chaumette lors de leur 5^e ravitaillement. Le lieu n'étant pas accessible en voiture, il vous faudra faire une petite promenade. Pour accéder au refuge, il faut se garer au parking du hameau des Auberts dans la vallée du Champoléon. Puis, suivre le sentier en rive droite du Drac Blanc. Au niveau du pont traversant le torrent, deux solutions sont possibles : Suivre le petit sentier rive droite à travers la forêt ou suivre la piste rive gauche.

Plan d'accès au refuge :



Point 8 : La Chapelle en Valgaudemar (km 133)

Vous pourrez venir encourager vos favoris là où aura lieu la 3^{ème} Base vie : au camping de La Chapelle en Valgaudemar. Nous estimons que le 1^{er} solo arrivera vers 6h jeudi matin, et que l'arrivée des autres coureurs s'étalera 24h durant. La barrière horaire de sortie est fixée à 11h vendredi. Pour les accompagnateurs qui le souhaitent, il est possible de dormir dans ce village ou aux alentours grâce différents gîtes et campings existant.

Plan d'accès à la base vie :



Point 9 : Le Désert (km 152)

Ce ravitaillement est accessible en voiture, en fond de vallée du Valjouffrey. L'arrivée des coureurs est estimée entre jeudi 9h15 et vendredi 17h.

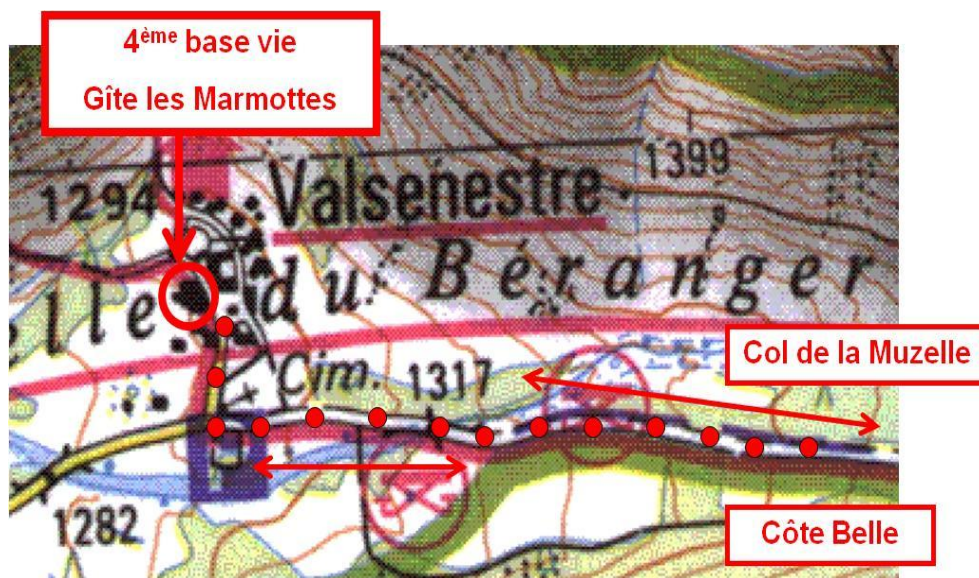
Garez-vous à l'entrée du hameau afin de ne pas encombrer ce (très) petit village.

Point 10 : Valsenestre (km 162)

Valsenestre, 4^{ème} et dernière Base vie du Défi de l'Oisans sera ouverte de jeudi 11h à samedi 1h. Celle – ci se situera au Gîte « Les Marmottes ».

Un parking se situe à l'entrée du village, nous vous prions de vous y garer (l'accès au village est uniquement piétonnier).

Plan d'accès à la base vie :



Point 11 : Vénosc (km 176)

Dernier ravitaillement avant l'arrivée, et donc, dernier endroit où encourager les coureurs avant qu'ils fournissent leur dernier effort. Le ravitaillement se tiendra dans la salle communale en face de la gare départ du téléphérique. Vous pouvez donc vous y rendre depuis les 2 Alpes par le téléphérique, ou en voiture en vous garant sur le parking du téléphérique.

Horaires d'ouverture : de Jeudi 13 à Samedi 13h.

Point 12 : L'arrivée aux 2 Alpes (km 180)

Nous vous attendons tous sur la ligne d'arrivée pour acclamer les finishers !

Tableau récapitulatif :

Où voir les coureurs	Km	Alt.		Horaire premier Solo	Horaire dernier solo, Barrières Horaires
Les 2 Alpes	0	1650	Départ		
Freney en Oisans	5,3	934			
Besse en Oisans	25,3	1565	Ravitaillement	M-11h00	M-13h00
Les Terrasses (La Grave)	39	1782	Ravitaillement	M-13h30	M-20h00
Mônetier les Bains	64,9	1473	Ravit - Base Vie	M-17h00	J-03h00 / 8h00
Vallouise	83,1	1167	Ravit - Base Vie	M-20h00	J-12h00
Pré Chamette	108	1814	Ravitaillement	J-1h00	J-16h00
La Chapelle en V.	132,6	1109	Ravit - Base-vie	J-6h00	V-06h00 / 11h00
Le Désert	152	1271	Ravitaillement	J-9h15	V-17h00
Valsenetre	162	1509	Ravit - Base Vie	J-11h30	S-01h00 / 06h00
Venosc	175,5	977	Eau	J-13h50	S-13h00
Les 2 Alpes	180	1650	Arrivée !	J-15h00	S-16h00

Carte générale :

