

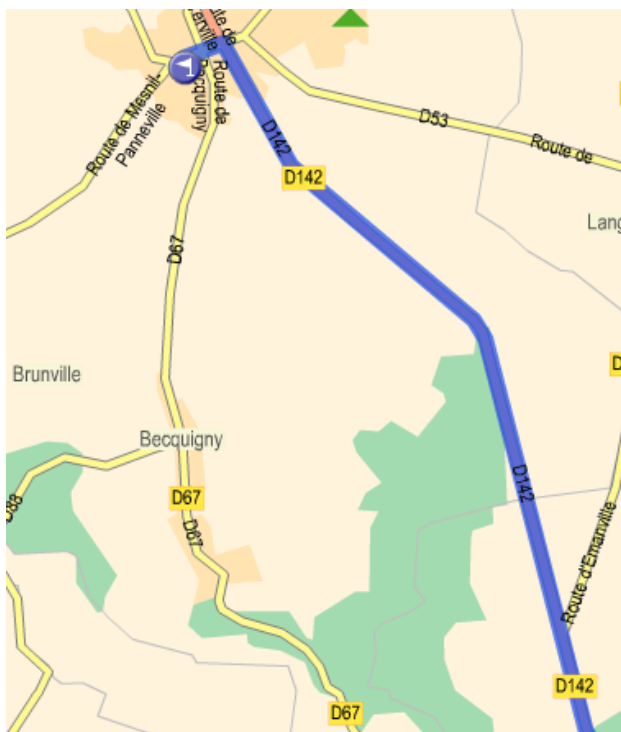
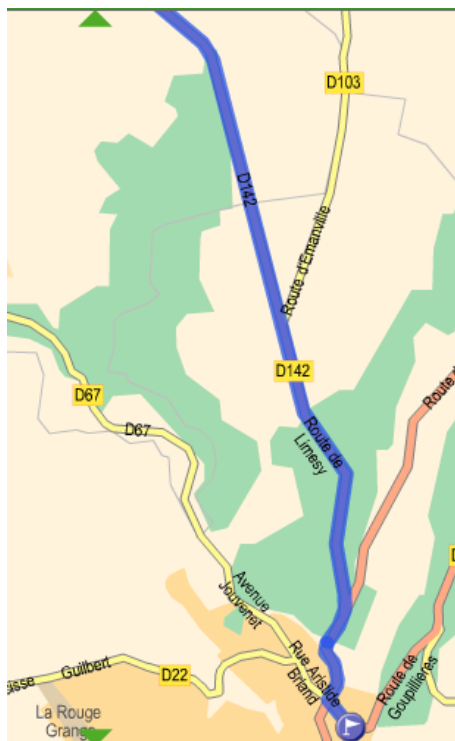
Adresse du gîte :

Impasse du Mont Auger 76570 LIMESY

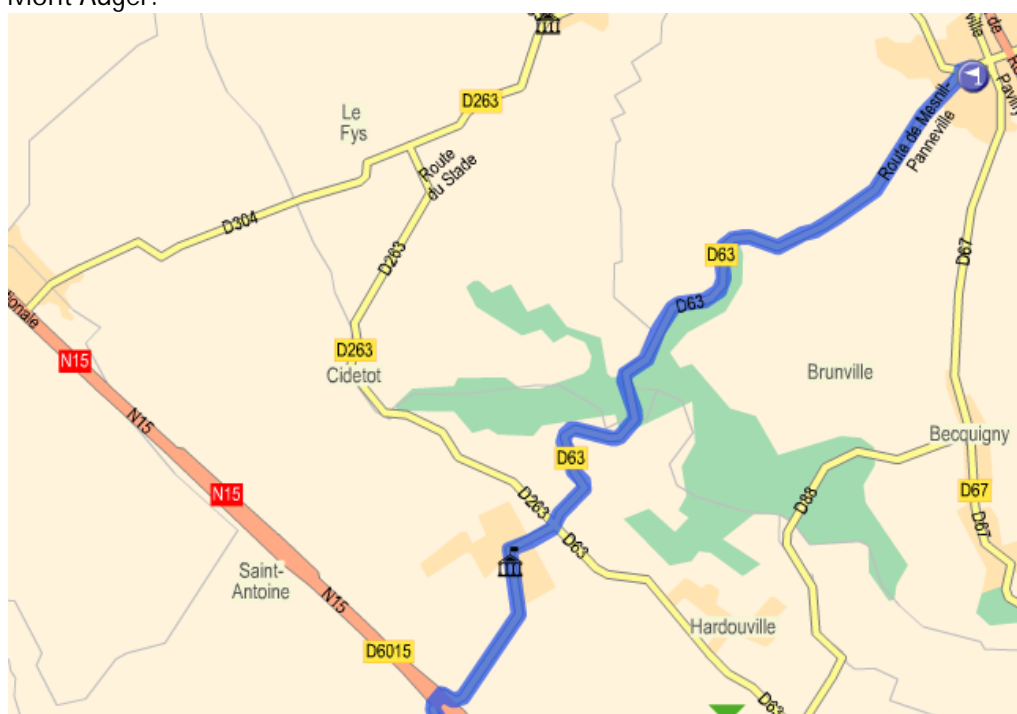
Sur le GPS (TomTom), celui-ci connaît l'impasse du Pont Auger, vous pouvez vous y fier car c'est la même chose.

Pour vous y rendre :

1/ en provenance de Rouen : le plus simple est de prendre la direction de Tôtes par la D142 à partir de Pavilly. Dans Limesy, prendre au feu à gauche en direction de l'église. Passez devant l'église sur votre gauche et prendre à gauche à la fourche de la pharmacie en direction de Mesnil Panneville par la D63. A la sortie de Limesy, prendre à droite l'impasse du Mont Auger.



2/ en provenance du Havre : Avant Bouville, prendre à gauche en direction de Mesnil Panneville par la D263. Traverser Mesnil Panneville et continuer votre route par la D63. Avant d'entrer dans Limesy, prendre à gauche l'impasse du Mont Auger.



Dans l'impasse du mont Auger :

Une fois dans l'impasse, continuez jusqu'à la première entrée de maison sur votre droite, allez au fond de l'impasse, vous êtes arrivé.

