





#### INFORMATIONS TOPOGRAPHIQUES :

D+ cumulée au tour : 480 mètres  
 D- cumulée au tour : 470 mètres

Altitude mini : 389 mètres  
 moyenne : 539 mètres  
 maximum : 627 mètres

-  BOUCLE DE 25 KM
-  SENS DE ROTATION
-  RAVITAILLEMENTS SOLIDES ET LIQUIDES
-  POLE MEDICAL FIXE

Le parcours empruntant de petites routes est très largement ombragé dans la seconde partie du circuit (après Arleuf).  
 Le Morvan étant une terre granitique, les points d'eau sont nombreux sur le circuit. Ils sont à votre disposition pour vous asperger si les conditions météo l'exigent. De plus nombreux sont les riverains -qui en plus de nos soins- mettent à dispositions jets d'aspersion et autre moyens pour vous rafraîchir.