







**BREVET GRIMPEURS - 8 MAI 2009**  
**Pas d'inscription**  
**Départ à 07h30 du parking St-Georges**

VILLES	ROUTES	PARTIEL	TOTAL	H. passage
<b>CAHORS (Parking St-Georges)</b> <b>DEPART 07h30</b>	Chemin de la Chartreuse - D8	0	<b>Départ 07:30</b>	
PRADINES	D8	9	9	07:57
DOUELLE 	A gauche D12	5,5	14,5	08:13
COURNOU (1ère côte)	A droite D230	4,5	19	08:27
SAINTE-VINCENT-RIVE-D'OLT	A droite D23	4	23	08:39
LUZECH (2ème côte) 	A droite après la mairie route de L'Impenal	2	25	08:45
FAGES	A l'entrée du village à droite vers D811	6	31	09:03
X VC/D811 	A gauche D811 vers Castelfranc	1,5	32,5	09:07
CASTELFRANC	D45 traverser le pont et à droite D8	3,5	36	09:18
ANGLARS-JUILLAC	D8	3	39	09:27
X D8/D45	A gauche D45 vers Sauzet	1	40	09:30
X D45/VC (3ème côte) 	A gauche VC vers Cenac	2,5	42,5	09:37
CENAC 	A droite VC vers Lalaurie	2	44,5	09:43
LALAURIE	VC	1	45,5	09:46
X VC/D45 	A gauche D45 vers Sauzet	1,5	47	09:51
X D45/D67 (4ème côte)	D67	0,5	47,5	09:52
SAUZET	A gauche D656 sur 500m et à droite D31	4,5	52	10:06
X D656/D31	A droite D31	0,5	52,5	10:07
SAINTE-PANTALEON	Traverser village puis à gauche - Traverser D653 - En face D37	7	59,5	10:28
ESCAIRAC (5ème côte)	D4	5	64,5	10:43
X D4/D7	A gauche D7	3	67,5	10:52
Les Vignals - LASCABANES	D7	3	70,5	11:01
X D7/VC (vers Pechpeyroux)	A gauche VC (Pechpeyroux)	1,5	72	11:06
PECHPEYROUX (6ème côte)		0,5	72,5	11:07
X VC/D653	A droite D653 - Le Cluzel - Roc de l'Agasse - D820	4	76,5	11:19
<b>CAHORS (Parking St-Georges)</b>	<b>Parking St-Georges</b>	13,5	90	12:00