








**BREVET 200 KM - 24 MAI 2009**  
**Inscription gratuite : avant le 23 mai 2009**  
**Pas d'assistance**

**Heure de départ : RDV La Barbacane à 06h00 - Départ groupé à 06h30**

VILLES	ROUTES	PARTIEL	TOTAL	H. passage
<b>CAHORS (La Barbacane)</b> <b>DEPART 06h30</b> <b>RDV 06h00</b>	La Barbacane - côte des Evêques - D653		<b>Départ 06:30</b>	
LAROQUE DES ARCS	D653	3,5	3,5	06:41
VERS	D653	10	13,5	07:15
MOULIN DE GUILLOT	D32 - Vallée du Vers	7,5	21	07:40
ST-MARTIN DE VERS	D32 - Vallée du Vers	6	27	08:00
<b>LABASTIDE-MURAT (contrôle)</b>	D673 vers Gramat	7,5	34,5	08:25
<b>X D673/D32</b> 	A gauche D32	7,5	42	08:50
CARLUCET	D32	3,5	45,5	09:01
COUZOU	D32	7,5	53	09:26
ROCAMADOUR (L'Hospitalet)	D673 vers Padirac - Alvignac	7,5	60,5	09:51
<b>X D673/D15</b> 	A gauche D15	4	64,5	10:05
MEYRONNE	D15	10	74,5	10:38
SAINT-SOZY 	A droite D114	1,5	76	10:43
CREYSSE	D23 - D43	4	80	10:56
GLUGES	D43 - <b>X D43/D840</b> à droite - Traverser pont	4	84	11:10
<b>X D840/D43</b> 	A gauche D43	0,5	84,5	11:11
FLOIRAC	D43 - D80 - Traverser pont sur Dordogne - D803	4	88,5	11:25
ST-DENIS-LES-MARTEL	D803 - vers Martel	5	93,5	11:41
<b>MARTEL (contrôle)</b>	D803 - vers Souillac	6,5	100	12:03
SOUILLAC	Vers Cahors - à droite route de Sarlat - D804 - D43	15	115	12:53
LE ROC - MAREUIL	D43 - D50	9	124	13:23
VEYRIGNAC	D50	11	135	14:00
<b>GROLEJAC (contrôle)</b> 	A gauche D704	2,5	137,5	14:08
GOURDON	Direction Cahors - D12	14	151,5	14:55
CONCORES	D12	12	163,5	15:35
SAINT-DENIS-CATUS 	A gauche D13 puis à droite D12	12	175,5	16:15
CALAMANE - GARE D'ESPERE - <b>MERCUES</b>	1er feu à gauche - 2ème feu à droite D12	10	185,5	16:48
DOUELLE 	Après le pont à gauche D8	4	189,5	17:01
PRADINES	D8	5,5	195	17:20
<b>CAHORS (La Barbacane)</b>	Place Luctérius	8	203	17:46