

Chapitre 3 : Le Bois Brulé

Chapitre 3 : le Bois Brulé



51 minutes pour rallier le PO 3 depuis le départ du trail, en pointant les 5 premiers postes et en passant le PC dans la première moitié du peloton. Pas mal les Papy's !

La deuxième carte concernait le plateau qui est au Nord de Vauhallaan et plus particulièrement la partie Est du plateau occupée par le Bois Brulé. DSA y avait posé quatre postes, deux dans le haut du versant et deux sur le plateau même.

L'endroit est loin d'être inconnu aux PapyO. Le Trail du Castor fou qu'ils ont souvent couru, en emprunte bien des chemins.

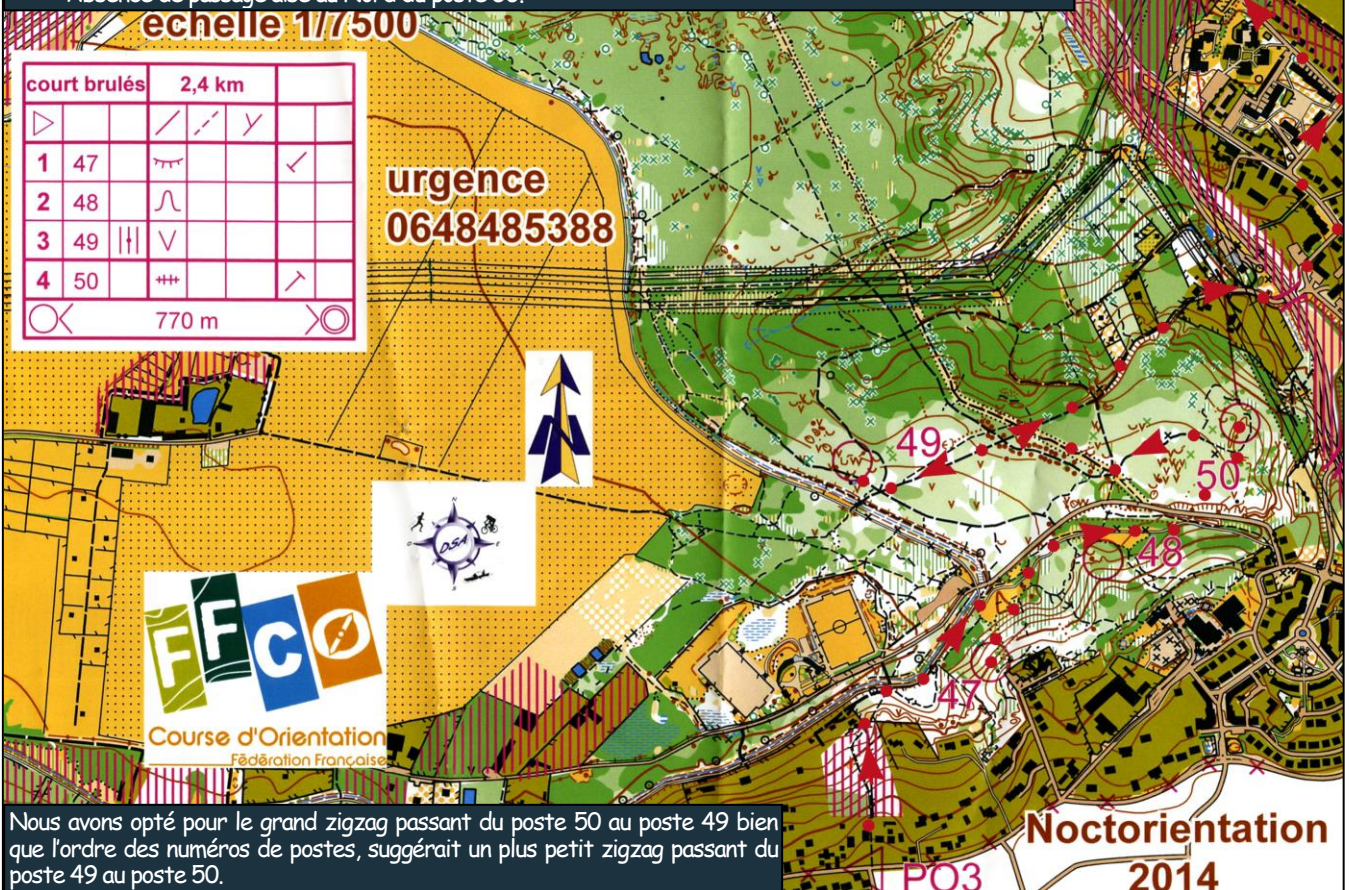
Et, encore mieux, de nombreuses CO les ont conduit à en arpenter les sentes et les sous-bois. Je me souviens en particulier des Noctos de décembre 2007 et de novembre 2011, nous en étions alors tous les trois, et de la COPS Night 91 de janvier 2012 que Bernard et moi avons faite ensemble.

Cette connaissance était-elle un avantage ?



Beaucoup de données étaient à considérer pour déterminer le parcours le plus rapide :


- Chemins d'entrée et de sortie imposés,
- Postes 50 et 49 éloignés de part et d'autre de la ligne directe entre points d'entrée et de sortie,
- Absence de passage aisé au Nord du poste 50.



Nous avons opté pour le grand zigzag passant du poste 50 au poste 49 bien que l'ordre des numéros de postes, suggérait un plus petit zigzag passant du poste 49 au poste 50.

Chapitre 3 : Le Bois Brulé

Mais avant de débiter le jeu d'orientation, les participants devaient subir une difficile épreuve physique : la montée sur le plateau par le sentier obligatoire.



Teuf, teuf.



La marche en montée n'est pas mon fort.

La grimpette nous demanda 4 bonnes minutes d'effort.


C'était à mon tour de conduire l'équipe. Pour aller au poste 47, j'optai pour un détour permettant une attaque sûre.



Nous attaquerons le poste depuis le rentrant qui est au Sud de la grande clairière.

Bernard suggérait d'attaquer directement dans le sous-bois à partir d'un sentier mais l'attaque manquait de points de repère.

Mon chemin était très sûr.



60 m à faire dans la pente. Il y a plein de monde.


Mais peut-être pas le plus rapide.



Un AR de 120 m avec 20 m de dénivelé.

Marc pointa le poste à 21h30

Le poste suivant était à 300 m au Nord-Ouest, encore dans la pente.



La piste cyclable, un sentier qui plonge à droite. On marche à l'azimut plein Est en partant du premier tournant.



Pas facile d'avancer dans le sous-bois mais nous avons atteint le poste sans détour et moi sans ma lampe frontale restée accrochée à une basse branche.

Le poste 48 fut pointé à 21h37 en compagnie des « Vaux Moyens », 28^{èmes} Des rapides auxquels manquaient 2 postes à l'arrivée.

+

Chapitre 3 : Le Bois Brulé

Le poste 50, notre objectif suivant, était sur le plateau. Pas d'autre choix que de grimper dans l'azimut du poste, dans les broussailles piquantes.



Nous avons attaqué à l'azimut (Nord-Ouest) à partir du début (Ouest) d'une ancienne carrière au bord de la petite route qui dessert le plateau.

La pente de la carrière ne va pas être facile à grimper.



Il n'y eu aucune anicroche, nous avons trouvé la sente qui conduisait, vers le nord, jusqu'au poste, placé dans un fossé encombré d'abattis.

Encore 10 pas et on devrait voir la balise à ma gauche dans le fossé.



Marc a pointé le poste 50 à 21h45. Personne n'était là.



En revanche, l'anicroche fut pour Abuel JF. Il fallait poinçonner le bracelet jaune, celui que je portais. Malencontreusement trop serré pour réaliser aisément l'opération, il a fallu, pour ce faire, que je relève mes 2 manches et ôte ma montre. Trois équipes, dont les Saint Just Raid Adventure, sont passées pendant l'opération.

Il n'y avait, à nouveau, personne sur les chemins conduisant au dernier poste du Bois Brulé.

Nous n'avons qu'à suivre des gros chemins vers l'Ouest.



La traversée de la conduite de gaz enterrée, nous donna un superbe point de repère.

On prend le gros chemin, qui va vers le Sud-Ouest, au prochain croisement, on prendra celui qui va vers le Nord-Ouest.

Attention, il y a de l'eau sous les feuilles mortes.



Chapitre 3 : Le Bois Brulé

Et après 50 pas sur ce dernier chemin...

On cherche un trou à 15 m dans cette direction.



Cinq équipes, venues par d'autres chemins, se trouvaient là, tout autour du poste. Il fut pointé à 21h53.

Il ne nous restait plus qu'à suivre le gros chemin familier qui, cap au Nord-Est, conduit vers Igny et le PO4, dans la vallée de la Bièvre. Nous avons environ 1500 m à faire pour rallier ce PC.

Ce chemin se nomme « Chemin de la Voie Creuse ». Il porte bien son nom.



Le chemin de la Voie Creuse donne sur le fameux et seul passage souterrain pour piéton sous la voie rapide N 144.

C'est pour cette raison que les coureurs et les randonneurs qui fréquentent la région connaissent bien l'endroit.



Bernard conduisit, sans hésitations, les PapyO de Nuit, dans les rues d'Igny.

Prochaine rue à droite, puis au croisement suivant, à gauche, cap au Nord-Ouest.



On se permet, même, de couper dans les pelouses des immeubles.



Le PO 4 fut atteint à 22h03.

