







25 mai 2014 - 3ème étape

	LOCALITES ET ITINERAIRE	Distances		Prévisions d'horaires		
		Km parcourus	Km à parcourir	caravane pub.	Moyenne 40 km/h	Moyenne 43 km/h
	Département Du PAS DE CALAIS					
	Départ fictif de la Grand'Place ARRAS Rue de la Taillerie Rue de la Braderie (place des Héros) Passage devant le Beffroi Rue Désiré Delansorne Rue Gambetta Boulevard de Strasbourg Avenue Maréchal Leclerc Avenue Fernand Lobbedez Ilôts Route de Bapaume			<i>11:15</i>	<i>12:00</i>	<i>12:00</i>
	BEURAINS Rue de la République Au feu à gauche Rue Jean Jaurès					
	Départ réel (12 H 15) 44 rue Jean Jaurès à BEURAINS (ligne d'arrivée de la veille face à la Mairie)	0,000	167,700	11:30	12:15	12:15
	Rue Jean Jaurès					
	Rond-point 1ère sortie D60	0,4	167,300	11:30	12:15	12:15
	Rond-point 2ème sortie D 60	1,3	166,400	11:31	12:16	12:16
	Rond-point 3ème sortie D60 direction Agny	2,5	165,200	11:33	12:18	12:18
	AGNY Rue Raoul Briquet tout droit	3,5	164,200	11:34	12:20	12:19
	Rond-point 2ème sortie Rue Emile Zola	4,1	163,600	11:35	12:21	12:20
	Rond-point 2ème sortie D3 direction Wailly	4,8	162,900	11:36	12:22	12:21
	WAILLY Rue d'Arras (ilôt central à l'entrée)	6,4	161,300	11:38	12:24	12:23
	Gauche/Droite direction RIVIERE	7,6	160,100	11:40	12:26	12:25
	STOP tout droit Rue de Pas	8,3	159,400	11:41	12:27	12:26
	D3/D30 Rue d'Arras	8,6	159,100	11:42	12:27	12:27
	D30 à droite Rue du Monument	8,8	158,900	11:42	12:28	12:27
	RIVIERE	8,9	158,800	11:42	12:28	12:27
	1er STOP tout droit direction Beaumetz les Loges	10,2	157,500	11:44	12:30	12:29
	2ème STOP à droite D30/D3L	10,5	157,200	11:44	12:30	12:29
	D3L/D34E à droite	11,0	156,700	11:45	12:31	12:30
	3ème STOP D34E tout droit	11,4	156,300	11:45	12:32	12:30
	BEAUMETZ LES LOGES Rue de Grosville	13,0	154,700	11:48	12:34	12:33
	STOP à droite rue de la Gare	13,1	154,600	11:48	12:34	12:33
	Feux tricolores Rue de la Gare/RN 25 à droite direction ARRAS	13,6	154,100	11:48	12:35	12:33
	Ilôts centraux					
	RN 25/Chemin du moulin à gauche direction BERNEVILLE	14,3	153,400	11:49	12:36	12:34
	Sortie BEAUMETZ épingle serrée à droite D 62	14,8	152,900	11:50	12:37	12:35

BERNEVILLE	16,8	150,900	11:53	12:40	12:38
A gauche direction SIMENCOURT D67	17,0	150,700	11:53	12:40	12:38
Sortie BERNEVILLE	17,2	150,500	11:54	12:40	12:39
SIMENCOURT	18,2	149,500	11:55	12:42	12:40
STOP tout droit	18,6	149,100	11:55	12:42	12:40
Carrefour tout droit rue de Gouy	18,9	148,800	11:56	12:43	12:41
Balise à droite D7 direction WANQUETIN	19,3	148,400	11:56	12:43	12:41
Ilôt central	19,4	148,300	11:57	12:44	12:42
Sortie SIMENCOURT	19,5	148,200	11:57	12:44	12:42
WANQUETIN D7	21,6	146,100	12:00	12:47	12:45
D7/D59 à gauche direction Fosseux	22,1	145,600	12:00	12:48	12:45
Rue d' Arras/Rue de la Mairie/Rue du Wetz					
D68/D59 à gauche direction Fosseux	23,3	144,400	12:02	12:49	12:47
FOSSEUX	26,4	141,300	12:06	12:54	12:51
Balise D59/D66 Rue d' Arras à gauche direction Barly	26,6	141,100	12:07	12:54	12:52
STOP tout droit Rue de Barly	26,9	140,800	12:07	12:55	12:52
BARLY D 59	27,9	139,800	12:08	12:56	12:53
D59/D8/D59 tout droit	28,5	139,200	12:09	12:57	12:54
SOMBRIN D 59	31,7	136,000	12:14	13:02	12:59
STOP tout droit	32,1	135,600	12:14	13:03	12:59
D59/D79 à droite direction Grand Rullecourt	32,2	135,500	12:14	13:03	12:59
GRAND RULLECOURT D79	33,7	134,000	12:17	13:05	13:02
Balise à gauche D79/D75	34,3	133,400	12:17	13:06	13:02
D75/D79 à droite vers Liencourt	34,4	133,300	12:18	13:06	13:03
LIENCOURT D79	36,7	131,000	12:21	13:10	13:06
STOP D79/D339 à gauche vers Estrée Wamin	37,2	130,500	12:21	13:10	13:06
SPRINT BONIFICATIONS N°1 - CUISINES SCHMIDT - (à hauteur panneau sortie agglo)	37,7	130,000	12:22	13:11	13:07
LE CAUROY D939 (Commune de Berlencourt le Cauroy)	38,6	129,100	12:23	13:12	13:08
ESTREE WAMIN D939	40,8	126,900	12:26	13:16	13:11
D339/D23 (bas de descente) à droite vers Houvin	41,0	126,700	12:27	13:16	13:12
D23/D54e1/D23 à gauche début 1er prix des Monts	41,6	126,100	12:28	13:17	13:13
Sortie ESTREE WAMIN	42,1	125,600	12:28	13:18	13:13
Fin du prix des Monts entre les 2 arbres	42,5	125,200	12:29	13:18	13:14
HOUVIN HOUVIGNEUL	44,5	123,200	12:32	13:21	13:17
D23 tout droit vers MONCHAUX LES FREVENT					
STOP tout droit D23	44,8	122,900	12:32	13:22	13:17
MONCHAUX LES FREVENT D23	46,4	121,300	12:34	13:24	13:19
D23/D82 tout droit D23 vers Buneville	47,1	120,600	12:35	13:25	13:20
BUNEVILLE D23	48,2	119,500	12:37	13:27	13:22
D23/D83 tout droit					
D83/D23 à gauche vers Maisnil	48,5	119,200	12:37	13:27	13:22
D23/D85e2 à droite vers Maisnil	50,3	117,400	12:40	13:30	13:25
Au STOP à gauche D85 - MAISNIL	51,2	116,500	12:41	13:31	13:26
D85/D8e2 à droite vers Foufflin Ricametz	51,8	115,900	12:42	13:32	13:27



Bouche d'égout sur bord droit chaussée (fente de la grille dans le sens de la course) à signaler					
FOUFLIN RICAMETZ	52,9	114,800	12:43	13:34	13:28
D8e2/D8 à gauche	53,4	114,300	12:44	13:35	13:29
Sortie FOUFLIN RICAMETZ D8	53,6	114,100	12:44	13:35	13:29
Passage sous pont (H + 4m)	55,0	112,700	12:46	13:37	13:31
ROELLECOURT	55,1	112,600	12:46	13:37	13:31
STOP à gauche D8	55,4	112,300	12:47	13:38	13:32
Passage à niveau	55,5	112,200	12:47	13:38	13:32
D8/D81e à droite - Début route étroite	55,7	112,000	12:47	13:38	13:32
D81e	56,0	111,700	12:48	13:39	13:33
Rond-point tout droit	57,0	110,700	12:49	13:40	13:34
ROCOURT SAINT LAURENT (commune de Roellecourt) D81e	57,3	110,400	12:49	13:40	13:34
BOIRIN (commune d'Ostreville)	58,3	109,400	12:51	13:42	13:36
D81e/D86 à droite - Fin route étroite	58,8	108,900	12:52	13:43	13:37
OSTREVILLE	58,9	108,800	12:52	13:43	13:37
STOP à gauche D86/D81 vers Brias	59,1	108,600	12:52	13:43	13:37
BRIAS rétrécissement chaussée (pont)	60,6	107,100	12:54	13:45	13:39
Balise D81/D941 à droite	61,7	106,000	12:56	13:47	13:41
D941/D81 à gauche direction Huclier	61,8	105,900	12:56	13:47	13:41
BRITEL (commune de Brias)	62,4	105,300	12:57	13:48	13:42
Balise D81/D916 tout droit (début route étroite)	62,8	104,900	12:57	13:49	13:42
HUCLIER 1ère à droite D88	64,1	103,600	12:59	13:51	13:44
D81/D88 à droite vers Valhuon (fin route étroite)	64,2	103,500	12:59	13:51	13:44
LE HAMEL (commune de Valhuon) D88	64,3	103,400	12:59	13:51	13:44
VALHUON	65,3	102,400	13:01	13:52	13:46
D88/D77 à gauche vers Tangry	65,9	101,800	13:01	13:53	13:46
TANGRY	69,1	98,600	13:06	13:58	13:51
Traversée Tangry D77 vers Sains les Pernes					
D77/D99 à gauche D99/D77 à droite Rue de Saint Omer	69,7	98,000	13:07	13:59	13:52
D77/D70 à droite SAINS LES PERNES	70,6	97,100	13:08	14:00	13:53
SACHIN LES PERNES D70	73,1	94,600	13:12	14:04	13:57
PERNES tout droit	74,9	92,800	13:14	14:07	13:59
Dans PERNES plusieurs îlots centraux					
D70/D70e5 Droite/Gauche (suivre toutes directions)	75,5	92,200	13:15	14:08	14:00
Avenue Cordier/D916 à gauche (ralentisseur et îlot directionnel)	75,7	92,000	13:15	14:08	14:00
Route de Saint Pol Rétrécissement chaussée	75,8	91,900	13:15	14:08	14:00
" Rétrécissement chaussée	76,0	91,700	13:16	14:09	14:01
Place de la Mairie	76,2	91,500	13:16	14:09	14:01
D916/D70 à droite Rue de la Gare vers Camblain Chatelain	76,5	91,200	13:16	14:09	14:01
LA FERTE CHATELAIN	77,5	90,200	13:18	14:11	14:03
D70/D89 à droite-droite vers Marest	77,6	90,100	13:18	14:11	14:03
MAREST	78,6	89,100	13:19	14:12	14:04
Rue de la Mairie STOP D89 à gauche vers Bours	79,9	87,800	13:21	14:14	14:06

Rue Griscourt	80,2	87,500	13:21	14:15	14:06
BOURS	80,3	87,400	13:22	14:15	14:07
Route de Griscourt/D89 à gauche Rue de Pernes/Rue de Saint Pol/Rue de Diéval (passage à 100 mètres du Kes West)	81,8	85,900	13:24	14:17	14:09
Rétrécissement pont (H 3,90/L 3,90)	82,9	84,800	13:25	14:19	14:10
DIEVAL	84,6	83,100	13:28	14:21	14:13
Descente sinueuse avec îlots centraux					
Îlot directionnel (Rue du 8 mai/rue de l'Europe) tout	86,3	81,400	13:30	14:24	14:15
D89/D941 STOP à gauche (îlots directionnels avant et après le stop)	86,4	81,300	13:30	14:24	14:15
D941 (terre plein central)	86,5	81,200	13:30	14:24	14:15
ZONE DE RAVITAILLEMENT	86,5	81,200			
ZONE DE COLLECTE	88,1	79,600	13:32	14:27	14:17
OURTON	88,3	79,400	13:33	14:27	14:18
D941/D86e2 à droite direction La Comté	88,7	79,000	13:33	14:28	14:18
D86e2	89,3	78,400	13:34	14:28	14:19
LA COMTE	90,8	76,900	13:36	14:31	14:21
STOP tout droit	92,5	75,200	13:39	14:33	14:24
Droite/gauche (Grande Rue-Rue de la Petite Ville-Rue Château)	92,6	75,100	13:39	14:33	14:24
D86e1/D86 à droite	93,1	74,600	13:39	14:34	14:24
MAGNICOURT EN COMTE	93,9	73,800	13:41	14:35	14:26
STOP tout droit	94,1	73,600	13:41	14:36	14:26
D86/D74 à gauche direction Fréwillers	94,6	73,100	13:42	14:36	14:27
FREVILLERS	97,2	70,500	13:45	14:40	14:30
STOP à gauche D72 direction Hermin	97,4	70,300	13:45	14:41	14:30
HERMIN	101,2	66,500	13:51	14:46	14:36
Balise à gauche	101,4	66,300	13:51	14:47	14:36
STOP tout droit	101,5	66,200	13:51	14:47	14:36
STOP D72/D341 à gauche	102,9	64,800	13:53	14:49	14:38
REBREUVE RANCHICOURT	103,2	64,500	13:54	14:49	14:39
D341/D57 à droite Rue de Baraffles	103,4	64,300	13:54	14:50	14:39
BARAFFLES (commune de Rebreuve)	104,2	63,500	13:55	14:51	14:40
Sortie BARAFFLES D57	104,4	63,300	13:55	14:51	14:40
OLHAIN (commune de Fresnicourt le Dolmen)	105,2	62,500	13:56	14:52	14:41
D57/D57e3 à gauche vers Barlin	105,8	61,900	13:57	14:53	14:42
PRIX DES MONTS N° 2 à hauteur panneaux "balise"	107,7	60,000	14:00	14:56	14:45
STOP D57e3/D57e2 à droite	107,9	59,800	14:00	14:56	14:45
VERDREL FRESNICOURT	108,4	59,300	14:01	14:57	14:46
Rond-point 2ème sortie D57	109,2	58,500	14:02	14:58	14:47
STOP à droite D57/D75 à droite vers Servins	110,6	57,100	14:04	15:00	14:49
SERVINS Rue d'Hesdin	112,0	55,700	14:06	15:03	14:51
D75/D57 Place du Jeu de Paume à gauche vers Gouy Servins	112,5	55,200	14:06	15:03	14:51



D75 Grand Rue tout droit D57 rue de Gouy Servins GOUY SERVINS	113,1	54,600	14:07	15:04	14:52
D57 ; Happe garde/Mairie à gauche vers Ablain Saint Nazaire ABLAIN SAINT NAZAIRE	113,6	54,100	14:08	15:05	14:53
D57 ; Happe garde/Mairie à gauche vers Ablain Saint Nazaire ABLAIN SAINT NAZAIRE	114,2	53,500	14:09	15:06	14:54
D57 ; Happe garde/Mairie à gauche vers Ablain Saint Nazaire ABLAIN SAINT NAZAIRE	117,3	50,400	14:13	15:10	14:58
Attention descente sinueuse dans tout la traversée de la commune Rue Lancino D57					
SOUCHEZ D57 Rue Brossolette	118,2	49,500	14:14	15:12	14:59
STOP D57/D937 à droite direction ARRAS	118,8	48,900	14:15	15:13	15:00
Mémorial Départemental AFN	119,5	48,200	14:16	15:14	15:01
Cimetière Anglais	120,2	47,500	14:17	15:15	15:02
Mémorial (cimetière Tchèque/Mémorial Polonais)	122,0	45,700	14:20	15:18	15:05
LA TARGETTE (commune de Neuville Saint Vaast)	122,7	45,000	14:21	15:19	15:06
D937/D49 à droite vers Mont Saint Eloi	123,3	44,400	14:22	15:19	15:07
Sortie NEUVILLE SAINT VAAST - La Targette D49 D49 à droite Chemin Blanc en sens interdit (voie étroite)	123,6	44,100	14:22	15:20	15:07
Sortie NEUVILLE SAINT VAAST - La Targette D49 D49 à droite Chemin Blanc en sens interdit (voie étroite)	126,9	40,800	14:27	15:25	15:12
MONT SAINT ELOI à gauche (attention caniveau) rue de la Warde	127,6	40,100	14:28	15:26	15:13
Descente rue Général Barbot au STOP à gauche D341 Chaussée Brunehaut tout droit direction Arras D341	128,4	39,300	14:29	15:27	15:14
Rond-point 2ème sortie Rue Sadi Carnot ANZIN SAINT AUBIN Rue Henri Cadot	132,5	35,200	14:34	15:33	15:19
Rond-point 2ème sortie Rue Sadi Carnot ANZIN SAINT AUBIN Rue Henri Cadot	132,8	34,900	14:35	15:34	15:20
2 feux tricolores tout droit	133,8	33,900	14:36	15:35	15:21
2 feux tricolores tout droit	133,9	33,800	14:36	15:35	15:21
Rond-point 2ème sortie Rue Roger Salengro SAINTE CATHERINE	134,5	33,200	14:37	15:36	15:22
Rond-point 2ème sortie Rue Roger Salengro SAINTE CATHERINE	135,0	32,700	14:38	15:37	15:23
Ilôts centraux/Rond point tout droit	135,3	32,400	14:38	15:37	15:23
<u>ENTREE DU CIRCUIT</u>					
Feux tricolores à droite Route de Lens - Voie Notre Dame de Lorette	135,7	32,000	14:39	15:38	15:24
Feux tricolores - ARRAS	136,3	31,400	14:40	15:39	15:25
Rond-point Tchécoslovaquie 4ème sortie rue Abbé Pierre	136,6	31,100	14:40	15:39	15:25
Balise tout droit	136,8	30,900	14:40	15:40	15:25
Rue Méaulens (sens interdit sur 100m) - Rue Méaulens - sur la gauche	137,2	30,500	14:41	15:40	15:26
Place Guy Mollet					
SPRINT BONIFICATIONS N °2 - CUISINES SCHMIDT - Premier passage sur la ligne	137,4	30,300	14:41	15:41	15:26
Rue Sainte Croix - Grand Place - Square Léon Jouhaux					
Au feu en face Rue Saint Michel	137,7	30,000	14:42	15:41	15:27
Au feu à gauche Rue des Rosati	137,9	29,800	14:42	15:41	15:27
Rue des Rosati Ralentisseur (serrer sur la droite)	138,0	29,700	14:42	15:42	15:27
Au STOP tout droit	138,2	29,500	14:42	15:42	15:27
SAINTE LAURENT BLANGY D3e1	138,5	29,200	14:43	15:42	15:28
Rond-point Artois Expo 2ème sortie	138,6	29,100	14:43	15:42	15:28



Rond-point du vélo à droite Rue des Rosati Attention muret séparation de voies	138,7	29,000	14:43	15:43	15:28
Rond-point de la pendule 2ème sortie Rue du Général de Gaulle	139,1	28,600	14:44	15:43	15:29
Rond-point D60 2ème sortie Rue Laurent Gers Attention muret séparation de voies	139,7	28,000	14:44	15:44	15:29
Rond-point 2ème sortie Rue Etienne Cauchy	140,2	27,500	14:45	15:45	15:30
Petit rond-point tout droit	140,4	27,300	14:45	15:45	15:30
Rond-point 2ème sortie Rue Etienne Cauchy	140,6	27,100	14:46	15:45	15:31
Passage sous pont (D950)	140,9	26,800	14:46	15:46	15:31
Rond-point 2ème sortie D919	141,1	26,600	14:46	15:46	15:31
D919/D60 à gauche D60 direction Roclincourt ROCLINCOURT	141,8	25,900	14:47	15:47	15:32
Rue Saint Laurent/Rue de Thélus Rond-point 1ère sortie direction Thélus	142,8	24,900	14:49	15:49	15:34
Devant Mairie/Eglise ralentisseurs	143,5	24,200	14:50	15:50	15:35
Balise tout droit	143,6	24,100	14:50	15:50	15:35
Ralentisseurs	143,8	23,900	14:50	15:50	15:35
Avant et après Passage au-dessus A26 chaussée déformée	144,0	23,700	14:50	15:51	15:35
THELUS Rue d' Arras	145,7	22,000	14:53	15:53	15:38
Ralentisseur	146,4	21,300	14:54	15:54	15:39
Rond-point 2ème sortie Ilots Grand Rue D49	146,7	21,000	14:54	15:55	15:39
Au feu à droite D917 direction Vimy	147,0	20,700	14:55	15:55	15:40
VIMY	147,8	19,900	14:56	15:56	15:41
(longue descente avec des îlots) D917	149,4	18,300	14:58	15:59	15:43
Rond-point 4ème sortie D51 route de Givenchy					
Traversée Hameau de l' Auberge (commune de Vimy) D51	150,9	16,800	15:00	16:01	15:45
GIVENCHY EN GOHELLE D 51 rue L. Dégréaux	151,7	16,000	15:01	16:02	15:46
Ilôt juste avant changement de direction (D55 à gauche)	152,6	15,100	15:02	16:03	15:47
Intersection à gauche D55 rue des Alouettes	152,7	15,000	15:03	16:04	15:48
Rue Ch. Ferrand - Rue F. Evrard - Rue C. Beugnet - Rue des Canadiens D55	152,8	14,900	15:03	16:04	15:48
PRIX DES MONTS N° 3 (aux panneaux 70)					
Mémorial Canadien 	155,0	12,700	15:06	16:07	15:51
NEUVILLE SAINT VAAST D55 Rue du Canada					
Intersection D55/D49 à gauche Rue de la Barre Ilôt	157,3	10,400	15:09	16:10	15:54
Ralentisseurs	158,4	9,300	15:11	16:12	15:56
Intersection D49/D49e1 à droite Rue Augustin Leuregans	158,5	9,200	15:11	16:12	15:56
STOP D49e1/D60 à gauche Rue de la Chapelle	158,8	8,900	15:11	16:13	15:56
ECURIE Rue de la Chapelle	162,0	5,700	15:16	16:18	16:01
Sortie ECURIE	162,1	5,600	15:16	16:18	16:01
Rond-point tout droit route de Lens	163,2	4,500	15:17	16:19	16:02
SAINTE CATHERINE D917 Route de Lens	164,4	3,300	15:19	16:21	16:04
Traversée SAINTE CATHERINE plusieurs îlots	164,5	3,200	15:19	16:21	16:04
STOP tout droit					
	165,0	2,700	15:20	16:22	16:05





Rond-point 2ème sortie Route de Lens	165,6	2,100	15:21	16:23	16:06
Descente avec îlots					
Feux tricolores tout droit Route de Lens - Voie Notre Dame de Lorette	166,0	1,700	15:21	16:24	16:06
Feux tricolores tout droit - ARRAS	166,6	1,100	15:22	16:24	16:07
Rond-point Tchécoslovaquie 4ème sortie rue Abbé Pierre	166,9	0,800	15:22	16:25	16:07
Balise tout droit	167,1	0,600	15:23	16:25	16:08
Rue Méaulens (sens interdit sur 100m) - Rue Méaulens -	167,5	0,200	15:23	16:26	16:08
ARRIVEE Place Guy Mollet	167,7	0,000	15:24	16:26	16:09

Les arrivées seront jugées au bout d'une ligne droite en légère montée de 400 mètres.

RENSEIGNEMENTS TECHNIQUES

- 1°) toutes les formalités d'arrivée se dérouleront Salle Léo Lagrange, place Guy Mollet au niveau de la ligne d'arrivée
- 2°) La réception de clôture se déroulera à 18 heures au Musée Saint Vaast, Réfectoire des Moines, Rue Paul Doumer
(Parking St Vaast à côté du Musée. Entrée piétons par le perron central du Musée).