

18 mai 2013

LOCALITES ET ITINERAIRE

Distances

Prévisions d'horaires

Km parcourus	Km à parcourir	caravane pub.	Moyenne 37 km/h	Moyenne 40 km/h	Moyenne 43 km/h
-----------------	-------------------	------------------	--------------------	--------------------	--------------------



## Département de L'OISE

Départ fictif (12 H 15)

**MARGNY LES COMPIÈGNE**

Départ fictif rue Octave Butin, face à l'Hotel de Ville,  
D935, feux tricolores, rond-point tout droit, rond-point  
à gauche, av. R. Poincaré, rue de la République, passage  
sous le pont neuf, rond-point tout droit

**CLAIROIX**

Carrefour à droite, feux tricolores, D81, DANGER  
passage sur la voie ferrée, pont étroit

**CHOISY AU BAC D81**

Avenue Léo Delibes, rond-point à gauche D81/D66,  
Forêt de l'Aigue  
(parcours fictif sur une longueur de 5 km).

Départ réel (12 H 30)

après le rond-point à gauche D66/D130/D66

0,000	179,300	11:45	12:30	12:30	12:30
-------	---------	-------	-------	-------	-------

**LE PLESSIS BRION D66**

Rue de Choisy, zone 30, Rond-point tout droit, rue E.  
Meunier, ralentisseurs

1,2	178,100	11:46	12:31	12:31	12:31
-----	---------	-------	-------	-------	-------

**MONTMACQ D66**

Rue du Mal Joffre, route de Ribecourt, Pont sur l'Oise

2,9	176,400	11:49	12:34	12:34	12:34
-----	---------	-------	-------	-------	-------

**CAMBRONNE LES RIBECOURT D66**

Pont sur le canal, passage sur la voie ferrée

6,0	173,300	11:53	12:39	12:39	12:38
-----	---------	-------	-------	-------	-------

STOP, carrefour à droite D66

**RIBECOURT DRESLINCOURT D66**

Gendarmerie

Rue de Bellerives, route Nationale, rue de Paris, feux  
tricolores (2) tout droit

6,9	172,400	11:54	12:41	12:40	12:39
-----	---------	-------	-------	-------	-------

Feux tricolores à gauche D57, rue de Marly, rue de  
Thiescourt, D57

7,7	171,600	11:55	12:42	12:41	12:40
-----	---------	-------	-------	-------	-------

**PRIX DES MONTS n° 1, face au portail bleu**

Descente sinueuse

9,9	169,400	11:58	12:46	12:44	12:43
-----	---------	-------	-------	-------	-------

**SAINT ALBIN D57****THIESCOURT D57**

Grande rue

Carrefour à gauche STOP D64, rue du Pavé Guay, rue  
Neuve,

14,4	164,900	12:05	12:53	12:51	12:50
------	---------	-------	-------	-------	-------

Carrefour tout droit STOP D64

Carrefour à droite D64, rue de Lassigny

16,8	162,500	12:08	12:57	12:55	12:53
------	---------	-------	-------	-------	-------

Carrefour tout droit STOP D64

17,1	162,200	12:08	12:57	12:55	12:53
------	---------	-------	-------	-------	-------

**LE PLEMONT D64**

18,8	160,500	12:11	13:00	12:58	12:56
------	---------	-------	-------	-------	-------

**LASSIGNY D64**

Carrefour tout droit STOP D64/D76

20,2	159,100	12:13	13:02	13:00	12:58
------	---------	-------	-------	-------	-------

Carrefour tout droit STOP D76

20,9	158,400	12:14	13:03	13:01	12:59
------	---------	-------	-------	-------	-------

**LA POTIERE D76**

21,6	157,700	12:15	13:05	13:02	13:00
------	---------	-------	-------	-------	-------

Carrefour tout droit D76/D159/D76

23,8	155,500	12:18	13:08	13:05	13:03
------	---------	-------	-------	-------	-------

**PREFONTAINE D76**

25,7	153,600	12:20	13:11	13:08	13:05
------	---------	-------	-------	-------	-------

**CANDOR D76**

Rue Labarre

26,8	152,500	12:22	13:13	13:10	13:07
------	---------	-------	-------	-------	-------

Carrefour à gauche STOP D76

27,1	152,200	12:22	13:13	13:10	13:07
------	---------	-------	-------	-------	-------

Place de la Mairie, rue du Tilleul, D76

Carrefour tout droit STOP DANGER D76/D934/D76

28,0	151,300	12:24	13:15	13:12	13:09
------	---------	-------	-------	-------	-------

**ECUVILLY D76**

29,4	149,900	12:26	13:17	13:14	13:11
------	---------	-------	-------	-------	-------

Rue de Candor, rue de l'Eglise, carrefour à gauche au  
Calvaire

30,4	148,900	12:27	13:19	13:15	13:12
------	---------	-------	-------	-------	-------

Carrefour à gauche D76/D24

31,4	147,900	12:28	13:20	13:17	13:13
------	---------	-------	-------	-------	-------

Carrefour tout droit STOP DANGER D24

**BEAULIEU LES FONTAINES D24**

Rue de Noyon, îlots, ZONE 30, Grand Place, rue de  
Nesle, îlots

31,8	147,500	12:29	13:21	13:17	13:14
------	---------	-------	-------	-------	-------

Carrefour tout droit STOP D24, îlots

33,0	146,300	12:31	13:23	13:19	13:16
------	---------	-------	-------	-------	-------

**OGNOLLES D 24**

35,5	143,800	12:34	13:27	13:23	13:19
------	---------	-------	-------	-------	-------

Ralentisseurs (2), rue de Noyon, D24

**DEPARTEMENT DE LA SOMME**

37,1	142,200	12:36	13:30	13:25	13:21
------	---------	-------	-------	-------	-------

Carrefour tout droit D24/D54/D24

37,2	142,100	12:36	13:30	13:25	13:21
------	---------	-------	-------	-------	-------

Carrefour tout droit D24/D15

38,7	140,600	12:39	13:32	13:28	13:24
------	---------	-------	-------	-------	-------

**CRESSY OMENCOURT D15**

39,4	139,900	12:39	13:33	13:29	13:24
------	---------	-------	-------	-------	-------

Rue Talon

Carrefour à gauche (vers 9T sauf livraison)

39,9	139,400	12:40	13:34	13:29	13:25
------	---------	-------	-------	-------	-------

Monument aux Morts, Eglise, Mairie-Ecole

Carrefour à droite (le long de la mare)

Grande rue, rue Basse

Route Etroite jusqu'au km 46,4

40,4	138,900	12:41	13:35	13:30	13:26
------	---------	-------	-------	-------	-------



18 mai 2013


LOCALITES ET ITINERAIRE

Distances

Prévisions d'horaires

Km parcourus	Km à parcourir	caravane pub.	Moyenne 37 km/h	Moyenne 40 km/h	Moyenne 43 km/h
-----------------	-------------------	------------------	--------------------	--------------------	--------------------

Carrefour tout droit STOP D227, panneau sortie BIARRE	42,4	136,900	12:44	13:38	13:33	13:29
<b>RETHONVILLERS</b> D227	43,6	135,700	12:45	13:40	13:35	13:30
Rue de Biarre						
Carrefour tout droit STOP D227/D930/D227	43,8	135,500	12:46	13:41	13:35	13:31
Parc Eoliennes, rue Saint Bernard						
<b>SEPT FOURS</b>	45,4	133,900	12:48	13:43	13:38	13:33
Traversée sinueuse et dangereuse, route très étroite						
Carrefour à droite au calvaire STOP D227/D139	47,1	132,200	12:50	13:46	13:40	13:35
<b>ETALON</b> D139	49,8	129,500	12:54	13:50	13:44	13:39
Carrefour à gauche D139/D139A/D139 vers Curchy						
<b>CURCHY</b> D139	51,2	128,100	12:56	13:53	13:46	13:41
Rue de la Mairie						
Carrefour tout droit STOP D139/D337/D139	51,7	127,600	12:57	13:53	13:47	13:42
Passage à niveau de DRESLINCOURT	52,3	127,000	12:57	13:54	13:48	13:42
<b>DRESLINCOURT</b> D139	52,9	126,400	12:58	13:55	13:49	13:43
Rue des Marronniers						
Carrefour à gauche STOP D139/D35	55,4	123,900	13:02	13:59	13:53	13:47
<b>LICOURT</b> D35	58,5	120,800	13:06	14:04	13:57	13:51
Rue de Nesle, rue de Péronne			#REF!	#REF!	#REF!	#REF!
Passage sur l'autoroute A29	60,0	119,300	13:08	14:07	14:00	13:53
Carrefour à droite D35/D45	60,9	118,400	13:09	14:08	14:01	13:54
<b>SAINT CHRIST BRIOST</b> D45	63,0	116,300	13:12	14:12	14:04	13:57
Rue du 41ème RI						
Carrefour tout droit D45/D62/D45	63,2	116,100	13:13	14:12	14:04	13:58
Pont sur le canal du Nord						
<b>SPRINT BONIFICATIONS N° 1 - Société Générale, après la Somme face à l'Auberge</b>	63,4	115,900	13:13	14:12	14:05	13:58
Carrefour tout droit D45						
<b>ENNEMAIN</b> D45	66,0	113,300	13:17	14:17	14:09	14:02
Rue Saint Christ						
<b>PRIX DES MONTS n° 2, (face au n° 13)</b>	66,7	112,600	13:18	14:18	14:10	14:03
Carrefour à droite D45/D103/D45						
Rue de Fourques						
<b>ATHIES</b> D45	67,5	111,800	13:19	14:19	14:11	14:04
Ralentisseurs, rue de Fourques						
Carrefour à droite STOP D45/D937	68,0	111,300	13:19	14:20	14:12	14:04
Carrefour à gauche D937/D45	68,1	111,200	13:20	14:20	14:12	14:05
<b>DEVISE</b> D45	69,3	110,000	13:21	14:22	14:13	14:06
Rue de la République						
<b>MONTECOURT</b> D45	71,8	107,500	13:25	14:26	14:17	14:10
Route de Devise						
Carrefour à gauche D45/D15 vers Tertry	72,8	106,500	13:26	14:28	14:19	14:11
Rue de Tertry						
Carrefour à gauche D15/D45/D15	73,0	106,300	13:26	14:28	14:19	14:11
Rue de Vraignes						
Rond-point BONDUELLE	75,3	104,000	13:30	14:32	14:22	14:15
Rond-point DANGER tout droit D15/D1029/D15						
<b>VRAIGNE EN VERMANDOIS</b> D15	76,4	102,900	13:31	14:33	14:24	14:16
Rue Crinon						
<b>HANCOURT</b> D15	78,7	100,600	13:34	14:37	14:28	14:19
Avenue Christian Beaupuy						
Carrefour à droite STOP D15/D194/D15						
Carrefour à gauche D15, rue de Bernes						
<b>BERNES</b> D15	80,4	98,900	13:37	14:40	14:30	14:22
Carrefour à gauche D15, rue de Hancourt, carrefour à gauche D15/D87, rue de Marquaix						
Route étroite du km 84,5 au km 89,4						
Carrefour tout droit D87	82,5	96,800	13:40	14:43	14:33	14:25
<b>HAMELET</b> D87	84,3	95,000	13:42	14:46	14:36	14:27
Rue de Bernes, rue de la Mairie						
<b>MARQUAIX HAMELET</b> D87	85,3	94,000	13:44	14:48	14:37	14:29
Rue de la Mairie						
Carrefour à gauche STOP D87/D6	85,4	93,900	13:44	14:48	14:38	14:29
<b>HAMEL</b> D6	86,6	92,700	13:45	14:50	14:39	14:30
Carrefour tout droit D6/D184/D6						
<b>PERONNE</b> D6	94,5	84,800	13:56	15:03	14:51	14:41
Carrefour à gauche STOP D6	94,7	84,600	13:57	15:03	14:52	14:42
Pont sur la D937				#REF!	#REF!	15:03
Rue du Faubourg de Bretagne, îlots	94,9	84,400	13:57	15:03	14:52	14:42
Avenue Danicourt, îlots, feux tricolores à droite, rue de la Caisse d'Epargne						
Rue Charles Boulanger						
<b>SPRINT BONIFICATIONS N° 2 - Société Générale, face au n° 52</b>	95,4	83,900	13:58	15:04	14:53	14:43
Rue Jean Toeuf, rond-point tout droit, D938, rue du Mont Saint Quentin						
Rond-point tout droit						
Rond-point tout droit D938/D1017/D43	97,7	81,600	14:01	15:08	14:56	14:46



18 mai 2013

LOCALITES ET ITINERAIRE

Distances

Prévisions d'horaires

Km parcourus	Km à parcourir	caravane pub.	Moyenne 37 km/h	Moyenne 40 km/h	Moyenne 43 km/h
-----------------	-------------------	------------------	--------------------	--------------------	--------------------
















Rue des Châteaux d'eau D43					
<b>ALLAINES</b> D43	99,2	80,100	14:03	15:10	14:58
Carrefour à droite D43	99,8	79,500	14:04	15:11	14:59
Rue de Bertincourt					
Pont sur le canal	101,6	77,700	14:06	15:14	15:02
<b>DEBUT DE LA ZONE DE RAVITAILLEMENT</b>					
<b>MOISLANS</b> D43	102,6	76,700	14:08	15:16	15:03
<b>FIN DE LA ZONE DE RAVITAILLEMENT</b>					
<b>ZONE DE COLLECTE</b>					
Carrefour à gauche D43/D184/D43					
Rue d'Evreux, rue Léon Belaire, Rue Léon Verrier, rue de Manancourt					
<b>ETRICOURT MANANCOURT</b> D43	107,2	72,100	14:14	15:23	15:10
Rue de Péronne, rue Principale, Grande Rue					
Carrefour à gauche, face à l'Eglise, D 43, rue d'Ytres	109,3	70,000	14:17	15:27	15:13
Carrefour tout droit D43/D58/D172/D43	110,3	69,000	14:18	15:28	15:15
La Gare D18	111,0	68,300	14:19	15:30	15:16
<b>DEPARTEMENT DU PAS DE CALAIS</b>					
<b>YTRES</b> D18	112,4	66,900	14:21	15:32	15:18
Rue de Péronne, carrefour à gauche D18/D7E/D18, rue Pierre Watel, carrefour gauche D7E1					
Rue du Moulin, D7E1 (rester à droite)	113,1	66,200	14:22	15:33	15:19
Passage sous l'autoroute D7E1	113,6	65,700	14:23	15:34	15:20
Entrée <b>BUS</b> D7E1	115,2	64,100			
Stop carrefour D7E1/D19 à Droite D19	115,3				
Sortie <b>BUS</b> D7E1	115,5				
<b>BERTINCOURT</b> D18	117,2	62,100	14:28	15:40	15:25
Rue de Bus					
A la patte d'oie prendre à gauche rue de Vélou	117,6	61,700	14:29	15:40	15:26
Carrefour à gauche D18/D7	115,9	63,400	14:26	15:37	15:23
Carrefour à droite D7/D18					
<b>VELU</b> D18	119,8	59,500	14:32	15:44	15:29
Rue de Bertincourt, carrefour à gauche D18					
<b>LEBUCQUIERE</b> D 18	120,4	58,900	14:33	15:45	15:30
Rue de Velu					
Carrefour tout droit STOP D18	120,8	58,500	14:33	15:45	15:31
Rue du Moulin					
Carrefour tout droit STOP DANGER D18/D930/D18	122,5	56,800	14:35	15:48	15:33
<b>MORCHIES</b> D18					
Rue Principale, rue de Lagnicourt, D18					
<b>LAGNICOURT MARCEL</b> D18	125,9	53,400	14:40	15:54	15:38
Rue de Morchies					
Carrefour à gauche D18/D5	126,6	52,700	14:41	15:55	15:39
Rue du Fossé, rue de la Chapelle, D5					
Carrefour tout droit D5/D36/D5					
<b>NOREUIL</b> D5	128,6	50,700	14:44	15:58	15:42
Grande Rue					
<b>ECOUST SAINT MEIN</b> D5	130,7	48,600	14:47	16:01	15:46
Grande Rue					
Carrefour tout droit STOP D5/D956/D5					
Carrefour tout droit STOP D5/D956/D5					
Rue Maurice Dupuis					
<b>CROISILLES</b> D5	133,6	45,700	14:51	16:06	15:50
Carrefour tout droit D5/D9/D5	134,4	44,900	14:52	16:07	15:51
Grand Place, rue d'Arras, D5					
Passage sous l'autoroute	135,6	43,700	14:54	16:09	15:53
Passage sous la ligne TGV	135,7	43,600	14:54	16:10	15:53
<b>HENIN SUR COJEUL</b> D5	138,4	40,900	14:58	16:14	15:57
Rue de Croisilles, rue Ernest Edouard					
Carrefour tout droit D5/D33/D35/D5	138,6	40,700	14:58	16:14	15:57
<b>ENTREE DU CIRCUIT FINAL</b>					
<b>NEUVILLE VITASSE</b> , D34	140,8	38,500	15:01	16:18	16:01
Rue de Croisilles, carr. Tout droit D5, rue d'Arras					
<b>BEURAINS</b> , D5	142,9	36,400	15:04	16:21	16:04
Avenue F. Mitterrand					
Rond-point à gauche D 60	143,9	35,400	15:05	16:23	16:05
Rond-point à droite, rue Pierre Curie, Beurains	144,7	34,600	15:06	16:24	16:07
Feux tricolores à droite, rue Jean Jaurés	145,9	33,400	15:08	16:26	16:08
<b>SPRINT BONIFICATION n°3 - SOCIETE GENERALE</b> face au n° 52 et à la résidence Jean Paradis au 1er passage	146,4	32,900	15:09	16:27	16:09
puis 2 boucles de 17 km par :					
Rond-point à gauche D60					
Rond-point tout droit BOREAL Parc	146,8	32,500	15:09	16:28	16:10
Carrefour à droite, îlots					
<b>TILLOY LES MOFFLAINES</b> , D60	147,7	31,600	15:11	16:29	16:11





18 mai 2013

LOCALITES ET ITINERAIRE

	Distances		Prévisions d'horaires			
	Km parcourus	Km à parcourir	caravane pub.	Moyenne 37 km/h	Moyenne 40 km/h	Moyenne 43 km/h
Av. du Gal de Gaulle, ralentisseurs, carr. à droite STOP, D37E puis à gauche vers Wancourt, D37E Passage sous la ligne TGV puis sous l'autoroute	150,9	28,400	15:15	16:34	16:16	16:00
 <b>WANCOURT, D34</b> Rue d'Artois, D34, place de l'Eglise, rue de Picardie, D33, 2 carr. avec balises de priorité tout droit, îlots, D33	151,3	28,000	15:16	16:35	16:16	16:01
 <b>HENINEL, D33</b> Rue de Wancourt, carrefour tout droit avec balise de priorité, rue Saint Martin, D33 Passage sous l'autoroute puis sous le TGV	153,8	25,500	15:19	16:39	16:20	16:04
 <b>SAINT MARTIN SUR COJEUL D33</b> Rue d'Hénel, rue Guislain Debeugny, D33	154,3	25,000		16:40	16:21	
 <b>HENIN SUR COJEUL, D33</b> Carr. à droite, stop, DANGER, D33/D5	154,8	24,500	15:21	16:41	16:22	16:06
 <b>NEUVILLE VITASSE, D5</b> Rue de Croisilles, carrefour tout droit, rue d'Arras, D5	157,3	22,000	15:24	16:45	16:25	16:09
 <b>BEURAINS, D5</b> Av. François Mitterrand, Avenue F. Mitterrand Rond-point à gauche D 60	159,4	19,900	15:27	16:48	16:29	16:12
Rond-point à droite, rue Pierre Curie, Beurains Feux tricolores à droite, rue Jean Jaurés Passage sur la ligne d'arrivée	160,4	18,900	15:28	16:50	16:30	16:13
Rond-point à gauche D60 Rond-point tout droit BOREAL Parc Carrefour à droite, îlots	161,2	18,100	15:29	16:51	16:31	16:14
	162,4	16,900	15:31	16:53	16:33	16:16
 <b>TILLOY LES MOFFLAINES, D60</b> Av. du Gal de Gaulle, ralentisseurs, carr. à droite STOP, D37E puis à gauche vers Wancourt, D37E Passage sous la ligne TGV puis sous l'autoroute	162,9	16,400	15:32	16:54	16:34	16:17
 <b>WANCOURT, D34</b> Rue d'Artois, D34, place de l'Eglise, rue de Picardie, D33, 2 carr. avec balises de priorité tout droit, îlots, D33	163,3	16,000	15:32	16:54	16:34	16:17
 <b>HENINEL, D33</b> Rue de Wancourt, carrefour tout droit avec balise de priorité, rue Saint Martin, D33 Passage sous l'autoroute puis sous le TGV	164,2	15,100	15:34	16:56	16:36	16:19
 <b>SAINT MARTIN SUR COJEUL D33</b> Rue d'Hénel, rue Guislain Debeugny, D33	167,4	11,900	15:38	17:01	16:41	16:23
 <b>HENIN SUR COJEUL, D33</b> Carr. à droite, stop, DANGER, D33/D5	167,8	11,500	15:39	17:02	16:41	16:24
 <b>NEUVILLE VITASSE, D5</b> Rue de Croisilles, carrefour tout droit, rue d'Arras, D5	170,3	9,000	15:42	17:06	16:45	16:27
 <b>BEURAINS, D5</b> Avenue F. Mitterrand Rond-point à gauche D 60	170,8	8,500	15:43	17:06	16:46	16:28
Rond-point à droite, rue Pierre Curie, Beurains Feux tricolores à droite, rue Jean Jaurés	170,8	8,500		17:06	16:46	
 <b>ARRIVÉE BEURAINS rue Jean Jaurés face au n° 52 et à la résidence Jean paradis</b>	171,3	8,000	15:44	17:07	16:46	16:29
	173,8	5,500	15:47	17:11	16:50	16:32
	174,8	4,500	15:48	17:13	16:52	16:33
	175,8	3,500	15:50	17:15	16:53	16:35
	176,6	2,700	15:51	17:16	16:54	16:36
	177,8	1,500	15:53	17:18	16:56	16:38
	179,3	0,000	15:55	17:20	16:58	16:40

Les arrivées seront jugées au bout d'une ligne droite de 400 mètres en faux plat montant.

#### RENSEIGNEMENTS TECHNIQUES

Toutes les salles nécessaires à la gestion de la course seront centralisées dans la mairie de Beurains

1° salle des arbitres

2° salle informatique

3° salle de presse avec 3 lignes téléphoniques

4° contrôle médical : caravane du contrôle médical sur la ligne d'arrivée

5° réception en salle des fêtes à 17h45