











	LOCALITES ET ITINERAIRE	Distances		Prévisions d'horaires			
		Km parcourus	Km à parcourir	caravane pub.	Moyenne 37 km/h	Moyenne 40 km/h	Moyenne 43 km/h
	Département de L'OISE						
	Départ fictif MARGNY LES COMPIÈGNE Départ fictif rue Octave Butin, face à l'Hotel de Ville, D935, feux tricolores, ascension de la côte vers Baugy				12:15	12:45	12:45
	Départ réel face au château d'eau de l'aéro-club (batiments militaires) sur la D935		185,300				
	panneau sortie Margny les Compiègne D935		0,7	184,600	12:30	13:01	13:01
	carr. À droite, STOP, D935/D202/D935	2SM	0,9	184,400	12:31	13:01	13:01
	carr tt droit, D935/D588/D935	1SM	2,0	183,300	12:32	13:03	13:03
	descente rapide, virage à droite en bas	1DJ	3,7	181,600	12:35	13:06	13:05
	BAUGY, D935, rue de Compiègne	2SM	4,0	181,300	12:35	13:06	13:05
	sortie BAUGY, D935		4,7	180,600	12:36	13:07	13:07
	MONTCHY HUMIERES, D935, rue de Compiègne		5,0	180,300	12:36	13:08	13:07
	Deux feux tricolores	2SM	5,4	179,900	12:37	13:08	13:08
	sortie MONTCHY HUMIERES, D935		5,5	179,800	12:37	13:08	13:08
	carr. tt droit, D935/D122/D935	1SM	6,7	178,600	12:39	13:10	13:10
	carr. tt droit, D935/D568/D935	1DJ	9,0	176,300	12:42	13:14	13:13
	carr. tt droit, D935/D78/D935	1SM	9,7	175,600	12:43	13:15	13:14
	passage sur l'autoroute		10,9	174,400	12:45	13:17	13:16
	carr. tt.droit, ilots, D935	1DJ	12,0	173,300	12:46	13:19	13:18
	importantes réserve souterraine de gaz						
	carr. À droite, D935/D1017, DANGER	2SM	13,6	171,700	12:48	13:22	13:20
	RP tout droit mais passage à droite, D1017	2SM	15,0	170,300	12:50	13:24	13:22
	CUVILLY D1017, rte de Flandres	2SM	15,5	169,800	12:51	13:25	13:23
	sortie Cuvilly D1017		16,5	168,800	12:53	13:26	13:24
	carr. Tt droit D1017 (Mortemer/Serel)	1SM	17,9	167,400	12:54	13:29	13:26
	ORVILLERS SOREL D1017, rue des Flandres		18,2	167,100	12:55	13:29	13:27
	carr. Tout droit, rue d'en bas, D1017	1SM	18,9	166,400	12:56	13:30	13:28
	carr. Tt droit, D1017/C1/D1017	1SM	19,1	166,200	12:56	13:30	13:28
	carr. Tt droit. D1017 (Biermont)	1SM	19,5	165,800	12:57	13:31	13:29
	sortie ORVILLERS SOREL D1017		19,6	165,700	12:57	13:31	13:29
	carr. Tt droit. D1017 (Conchy les Pots)	1SM	20,8	164,500	12:59	13:33	13:31
	carr. Tt droit. D1017/D27/D1017	1SM	22,1	163,200	13:00	13:35	13:33
	carr. Tt droit. D1017/C5/D1017	1SM	24,0	161,300	13:03	13:38	13:36
	Département de LA SOMME		24,8	160,500	13:04	13:40	13:37
	POINT CHAUD n°1		24,8	160,500			
	carr. Tt droit. D1017/D133/D1017 (Beuvraignes)		28,0	157,300	13:09	13:45	13:42
	carr. À droite D1017/D930/D1017	2S	28,5	156,800	13:09	13:46	13:42
	parc d'éoliennes		30,5	154,800	13:12	13:49	13:45
	pont sur la voie ferrée		31,5	153,800	13:13	13:51	13:47
	pont sur l'autoroute		31,7	153,600	13:14	13:51	13:47
	ROYE D1017		32,3	153,000	13:15	13:52	13:48
	rond-point vers la droite, D1017	2SM	33,0	152,300	13:16	13:53	13:49
	carr. Tt droit. D1017/D221/D1017 (Crapomenil)	1SM	33,2	152,100	13:16	13:53	13:49
	rond-point tout droit D1017/D934/D1017	2SM	35,0	150,300	13:18	13:56	13:52
	carr. Tt droit. D1017/D186/D1017 (Champion)	1SM	35,4	149,900	13:19	13:57	13:53
	carr. Tt droit. D1017/D1930/D1017 (Carrepuis)	1SM	36,0	149,300	13:20	13:58	13:54
	rond-point tt droit. D1017	2SM	36,5	148,800	13:20	13:59	13:54
	carr. Tt droit. D1017/D232/D1017 (Grugny)		39,5	145,800	13:25	14:04	13:59
	carr. Tt droit. D1019 D1017/D139/D1017		40,9	144,400	13:27	14:06	14:01
	FONCHES FONCETTES D1017		44,6	140,700	13:32	14:12	14:06
	carr. Tt droit. D1017/D39/D1017	1SM	46,0	139,300	13:34	14:14	14:09
	carr vers la gauche, ilôts, D1017/D337	2SM	46,6	138,700	13:35	14:15	14:09
	PUZAUX D337	2SM	47,7	137,600	13:36	14:17	14:11
	sortie PUZAUX D337		48,4	136,900	13:37	14:18	14:12
	passage sous l'autoroute		48,8	136,500	13:38	14:19	14:13
	passage sous la voie ferrée						
	virages, passage sur la voie ferrée	1DJ	49,2	136,100	13:38	14:19	14:13
	CHAULNES D337		49,3	136,000	13:38	14:19	14:13
	rue de Nesles	1S					14:19

LOCALITES ET ITINERAIRE		Distances		Prévisions d'horaires			
		Km parcourus	Km à parcourir	caravane pub.	Moyenne 37 km/h	Moyenne 40 km/h	Moyenne 43 km/h
résidence Chambord, ralentisseurs	1S	49,8	135,500	13:39	14:20	14:14	14:09
carr à droite, rue A. Briand	1S	50,3	135,000	13:40	14:21	14:15	14:10
virage à gauche, rue R.Salengro	2S						
rue Curie	1S						
carr. Tt droit. D337/D142/D337	1S						
carr. Tt droit. D337/D45/D337 Crédit Agricole	1S	51,1	134,200	13:41	14:22	14:16	14:11
carr vers la gauche Amiens, D337	1S	51,3	134,000	13:41	14:23	14:16	14:11
sortie CHAULNES, rue des Lihons, D337		51,5	133,800	13:41	14:23	14:17	14:11
LIHONS D337, rue du Gal Leclerc	15M	53,2	132,100	13:44	14:26	14:19	14:14
pl. H Sye, rue Annelet, rue Perthus							
carr. À gauche D337/D79/D337, rue du 41 RI	15M	54,0	131,300	13:45	14:27	14:21	14:15
sorrie LIHONS D337 , monument aux morts		54,3	131,000	13:45	14:28	14:21	14:15
			130,100				
cimetière militaire anglais de Rosières, éoliennes, D337		55,2		13:47	14:29	14:22	14:17
LE TRAIT VERT (hameau) D337		57,8	127,500	13:50	14:33	14:26	14:20
carr à droite D337/D329	15M	58,2	127,100	13:51	14:34	14:27	14:21
VAUVILLERS D329		58,7	126,600	13:51	14:35	14:28	14:21
carr tt droit	15M	59,0	126,300	13:52	14:35	14:28	14:22
carr. Tt droit monument aux morts D329	15M	59,6	125,700	13:53	14:36	14:29	14:23
sortie VAUVILLERS D329		60,0	125,300	13:53	14:37	14:30	14:23
passage sur l'autoroute		60,3	125,000	13:54	14:37	14:30	14:24
FRAMERVILLE RAINECOURT D329, Grand RueC		60,7	124,600	13:54	14:38	14:31	14:24
carr tt droit	15M	61,1	124,200	13:55	14:39	14:31	14:25
virage vers la gauche aux Monuments D329		61,6	123,700	13:55	14:39	14:32	14:25
DANGER STOP carr. T droit D329/N1029/D329 La RAPERIE	4S	62,7	122,600	13:57	14:41	14:34	14:27
			122,100				
PROYART D329, rue de Framerville, rue de Péronne	35M	63,2		13:58	14:42	14:34	14:28
sortie PROYART D329		64,9	120,400	14:00	14:45	14:37	14:30
carr. Tt droit D329/D71/D329		66,4	118,900	14:02	14:47	14:39	14:32
carr. Tt droit D329/D141/D329, aire de pique nique	15M	69,0	116,300	14:06	14:51	14:43	14:36
début Zone de ravitaillement n°1							
FROISY D329		69,2	116,100	14:06	14:52	14:43	14:36
Musée du train de la Haute Somme		69,5	115,800	14:06	14:52	14:44	14:36
fin Zone de ravitaillement n°1		69,8	115,500	14:07	14:53	14:44	14:37
LA NEUVILLE LES BRAY, D329	25M	70,1	115,200	14:07	14:53	14:45	14:37
BRAY SUR SOMME		71,1	114,200	14:09	14:55	14:46	14:39
Eglise de BRAY SUR SOMME, place de la liberté		71,1	114,200				
D1, direction Corbie, rue du Gal de Gaulle							
Sortie BRAY SUR SOMME		71,5	113,800	14:09	14:55	14:47	14:39
prix des monts N° 1 / D1		72,3	113,000	14:10	14:57	14:48	14:40
D1, côte		75,1	110,200	14:14	15:01	14:52	14:44
Prendre à droite, C6, direction Morlencourt		76,8	108,500	14:17	15:04	14:55	14:47
Entrée de MORLENCOURT		78,3	107,000	14:19	15:06	14:57	14:49
rue de Chipilly, rue Tourbier, place de la mairie, prendre à droite rue d'Albert		78,9	106,400	14:20	15:07	14:58	14:50
Sortie MORLENCOURT D 42		79,5	105,800	14:20	15:08	14:59	14:50
Entrée de MEAULTE D 42		82,2	103,100	14:24	15:13	15:03	14:54
Sortie de MEAULTE D42		83,3	102,000	14:26	15:15	15:04	14:56
Rond point, tout droit D42		83,5	101,800	14:26	15:15	15:05	14:56
Entrée ALBERT		83,7	101,600	14:26	15:15	15:05	14:56
rue de la libération, 4 dos d'âne		84,1	101,200	14:27	15:16	15:06	14:57
rue Jean Jaurés		85,0	100,300	14:28	15:17	15:07	14:58
feu tricolore, à gauche rue Victor Hugo		85,1	100,200	14:28	15:18	15:07	14:58
rue Jean Guyon, Place Leturc, rue Lamarck, à gauche rue de Birmingham,							
POINT CHAUD n°2, Société Générale			99,200				
face au n°25 rue de Birmingham		86,1		14:30	15:19	15:09	15:00
rue de Birmingham, place d'armes (basilique), rue Paul Doumer, rue Anatole France, au feu tricolore, à droite							
rue Aristide Briand, rue de Doullens							
Sortie d'ALBERT D 938		87,7	97,600	14:32	15:22	15:11	15:02



	LOCALITES ET ITINERAIRE	Distances		Prévisions d'horaires			
		Km parcourus	Km à parcourir	caravane pub.	Moyenne 37 km/h	Moyenne 40 km/h	Moyenne 43 km/h
	Entrée BOUZINCOURT D 938	89,7	95,600	14:35	15:25	15:14	15:05
	Sortie BOUZINCOURT D 938	90,8	94,500	14:36	15:27	15:16	15:06
	Carrefour D 938, STOP, tout droit	93,3	92,000	14:40	15:31	15:19	15:10
	Entrée HEDANVILLE D 938	93,4	91,900	14:40	15:31	15:20	15:10
	Sortie HEDANVILLE D 938	93,9	91,400	14:41	15:32	15:20	15:11
	Entrée FORCEVILLE D 938	95,0	90,300	14:42	15:34	15:22	15:12
	Sortie FORCEVILLE D 938	96,1	89,200	14:44	15:35	15:24	15:14
	Entrée ACHEUX EN AMIENOIS	97,1	88,200	14:45	15:37	15:25	15:15
	rue de Varennes, rue Raymond de Wazières, à droite		87,400				
	rue de Bertrancourt D 114	97,9		14:46	15:38	15:26	15:16
	Sortie ACHEUX EN AMIENOIS D 114	98,4	86,900	14:47	15:39	15:27	15:17
	Entrée BERTRANCOURT, rue de la Paix	100,5	84,800	14:50	15:42	15:30	15:20
	au carrefour, prendre à gauche, rue du Bourg D176	100,8	84,500	14:50	15:43	15:31	15:20
	Sortie BERTRANCOURT D 176	101,4	83,900	14:51	15:44	15:32	15:21
	Entrée BUS EN ARTOIS D176	102,2	83,100	14:52	15:45	15:33	15:22
	Sortie BUS EN ARTOIS D176	103,2	82,100	14:54	15:47	15:34	15:24
	Entrée AUTHIE D176	106,9	78,400	14:59	15:53	15:40	15:29
	rue Warnival, prendre à droite D124	107,4	77,900	14:59	15:54	15:41	15:29
	Sortie AUTHIE	107,8	77,500	15:00	15:54	15:41	15:30
	prix des monts N° 2 / D124	108,4	76,900	15:01	15:55	15:42	15:31
	descente dangereuse	109,8	75,500	15:03	15:58	15:44	15:33
	Département du PAS DE CALAIS	110,2	75,100	15:03	15:58	15:45	15:33
	passage sur pont en voie unique	110,7	74,600	15:04	15:59	15:46	15:34
	Carrefour, prendre à droite D1	110,9	74,400	15:04	15:59	15:46	15:34
	Entrée PAS EN ARTOIS D1,	111,4	73,900	15:05	16:00	15:47	15:35
	POINT CHAUD n°3 , face au n°27 rue d'en haut	111,7	73,600	15:05	16:01	15:47	15:35
	rue de Gaudiempres D1	111,9	73,400	15:06	16:01	15:47	15:36
	sortie de PAS EN ARTOIS D1	112,3	73,000	15:06	16:02	15:48	15:36
	prix des monts N° 3 / D1	113,9	71,400	15:08	16:04	15:50	15:38
	Entrée GAUDIEMPRES, rue Principale D1	114,9	70,400	15:10	16:06	15:52	15:40
	début Zone de ravitaillement n°2	114,9	70,400				
	fin Zone de ravitaillement n°2	115,7	69,600	15:11	16:07	15:53	15:41
	prendre à gauche D23, rue de la grimpette	115,7	69,600				
	Sortie GAUDIEMPRES D23	115,8	69,500	15:11	16:07	15:53	15:41
	Entrée LA GRIMPETTE D23	117,5	67,800	15:13	16:10	15:56	15:43
	Carrefour N25/ D23 tout droit, stop, DANGER	117,6	67,700	15:14	16:10	15:56	15:44
	route étroite sur 1km400						
	Entrée COUTURELLE	119,4	65,900	15:16	16:13	15:59	15:46
	Carrefour, prendre à gauche, rue du Château D23	119,5	65,800	15:16	16:13	15:59	15:46
	Prendre à droite D23, rue Coulemont	119,7	65,600	15:17	16:14	15:59	15:47
	Sortie COUTURELLE	119,8	65,500	15:17	16:14	15:59	15:47
	Entrée COULEMONT	121,5	63,800	15:19	16:17	16:02	15:49
	tout droit, rue Principale D80, à droite rue d'Humbercourt D80 descente dangereuse						
	Sortie COULEMONT	122,3	63,000	15:20	16:18	16:03	15:50
	Département de LA SOMME						
	Entrée HUBERCOURT D127	122,8	62,500	15:21	16:19	16:04	15:51
	rue de la plaque, rue G. Clémenceau, rue de Lucheux						16:18
	Sortie HUBERCOURT D127	124,8	60,500	15:24	16:22	16:07	15:54
	Stop à gauche D5	126,4	58,900	15:26	16:24	16:09	15:56
	Entrée LUCHEUX	126,6	58,700	15:26	16:25	16:09	15:56
	Beffroi, passage sur une file	127,3	58,000	15:27	16:26	16:10	15:57
	rue JB Delecloy, rue de l'Eglise, prendre à droite, rue Wallon D127	127,8	57,500	15:28	16:27	16:11	15:58
	Sortie LUCHEUX D127, direction Bouquemaïson	128,4	56,900	15:29	16:28	16:12	15:59
	prix des monts N° 4 / D127	129,6	55,700	15:30	16:30	16:14	16:00
	Entrée BOUQUEMAISON D127	133,3	52,000	15:36	16:36	16:19	16:06
	Sortie BOUQUEMAISON D 127	134,4	50,900	15:37	16:37	16:21	16:07
	Département du PAS DE CALAIS						
	Entrée LE SOUICH D59	135,5	49,800	15:39	16:39	16:23	16:09
	Sortie LE SOUICH D59	136,6	48,700	15:40	16:41	16:24	16:10

	LOCALITES ET ITINERAIRE	Distances		Prévisions d'horaires			
		Km parcourus	Km à parcourir	caravane pub.	Moyenne 37 km/h	Moyenne 40 km/h	Moyenne 43 km/h
	Entrée IVERGNY, rue d' Arras D59	138,6	46,700	15:43	16:44	16:27	16:13
	Sortie IVERGNY	139,1	46,200	15:44	16:45	16:28	16:14
	Entrée SUS SAINT LEGER, grand rue	141,1	44,200	15:46	16:48	16:31	16:16
	à droite, rue de la poste D 23	141,9	43,400	15:48	16:50	16:32	16:18
	Sortie SUS SAINT LEGER	142,5	42,800	15:48	16:51	16:33	16:18
	Stop carrefour D75/D59, tout droit	143,9	41,400	15:50	16:53	16:35	16:20
	Entrée SOMBRIN D59	146,6	38,700	15:54	16:57	16:39	16:24
	à gauche, rue de Warluzel, rue de la mairie						
	Sortie SOMBRIN D59	147,6	37,700	15:55	16:59	16:41	16:25
	Entrée BARLY D59	150,1	35,200	15:59	17:03	16:45	16:29
	Sortie BARLY D59	151,2	34,100	16:00	17:05	16:46	16:30
	Entrée FOSSEUX, rue de Barly D59, rue d' Arras	151,8	33,500	16:01	17:06	16:47	16:31
	Sortie FOSSEUX	152,6	32,700	16:02	17:07	16:48	16:32
	Carrefour D68-D59, à droite	155,7	29,600	16:07	17:12	16:53	16:37
	Entrée WANQUETIN D59	156,1	29,200	16:07	17:13	16:54	16:37
	rue de Wertz, rue de la mairie, rue d' Arras						
	Sortie WANQUETIN	157,9	27,400	16:10	17:16	16:56	16:40
	Mont de WANQUETIN	158,7	26,600	16:11	17:17	16:58	16:41
	Entrée WARLUS, tout droit	160,9	24,400	16:14	17:20	17:01	16:44
	Sortie WARLUS	161,4	23,900	16:15	17:21	17:02	16:45
	Passage sous voie express	163,7	21,600	16:18	17:25	17:05	16:48
	Passage sous pont SNCF sur une file	164,0	21,300	16:18	17:25	17:06	16:48
	Entrée DAINVILLE	164,4	20,900	16:19	17:26	17:06	16:49
	rue London Scottisch, rue des Anciens Combattants, rue d' Arras	165,6	19,700	16:21	17:28	17:08	16:51
	(entrée sur le circuit) rond-point à gauche rue Lavoisier, rond-point tout droit rue Lavoisier, 2ième rond-point tout droit rue Lavoisier,						
	ARRAS rond-point Gustave Viart, à droite avenue Georges Fitzgerald Kennedy D265, feux tricolores à gauche avenue du Président Salvador Allende, rond-point à droite boulevard Georges Besnier	166,8	18,500	16:22	17:30	17:10	16:52
	POINT CHAUD n°4 passage sur la ligne d'arrivée	168,8	16,500	16:25	17:33	17:13	16:55
	boucle de 16.500 kms par ARRAS boulevard Georges Besnier, feux tricolores à droite rue Baudimont, rue Saint-Aubert, rue Ernestale, rue Sainte-Marguerite, boulevard Carnot, avenue du Général Leclerc, avenue Fernand Lobbedez route de Banauime	173,2	12,100	16:31	17:40	17:19	17:01
	BEAURAINS rue de la République, Mairie, à gauche rue Jean Jaurès	174,0	11,300	16:32	17:42	17:21	17:02
	POINT CHAUD n°5 face à la Maison Coluche	174,6	10,700	16:33	17:43	17:21	17:03
	BEAURAINS rue Jean Jaurès, rond-point à droite D60, rond-point tout droit D60 D919	178,3	7,000	16:38	17:49	17:27	17:08
	AGNY D60 rue Raoul Briquet rond-point tout droit D60, rue Emile Zola, rond-point à droite Ch. Flahault D3, rue Marc Lanvin	179,9	5,400	16:41	17:51	17:29	17:11
	ACHICOURT D60 rue Pasteur, feux tricolores à gauche D60, rond-point à gauche D60	181,8	3,500	16:43	17:54	17:32	17:13
	DAINVILLE D60 rue Georges Guynemer, feux tricolores à gauche avenue Jean Mermoz, feux tricolores à droite avenue de Verdun, rond-point à droite rue Lavoisier, rond-point tout droit rue Lavoisier, 2ième rond-point tout droit rue Lavoisier,	183,4	1,900	16:45	17:57	17:35	17:15
	ARRAS rond-point Gustave Viart, à droite avenue Georges Fitzgerald Kennedy D265, feux tricolores à gauche avenue du Président Salvador Allende, rond-point à droite boulevard Georges Besnier						
	ARRIVÉE bld Georges Besnier, face à l'EPDEF.	185,3	0,000	16:48	18:00	17:37	17:18

Les arrivées seront jugées au bout d'une ligne droite de 200 mètres.