

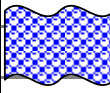








~ Permanence de départ de 10h00 à 11h30 ~ Réunion des directeurs sportifs à 11h45 ~

Mairie 60200 MARGNY LES COMPIEGNE (tél. 03 44 90 73 00)

	LOCALITES ET ITINERAIRE	Distances		Prévisions d'horaires			
		Km parcours	Km à parcourir	caravane pub.	Moyenne 37 km/h	Moyenne 40 km/h	Moyenne 43 km/h
	<b>Département de L'OISE</b>						
<i>Départ fictif</i>	<b>MARGNY LES COMPIEGNE</b> face à la mairie, avenue Octave Butin, <b>COMPIÈGNE</b> , feux tricolores, rue de Noyon, pont SNCF, feux tricolores à gauche, quai de la République, feux tricolores à droite, pont Solférino, feux tricolores à gauche, rue Gynemer, feux tricolores tout droit, place du 5ième Dragon, rue de l'Estacade, avenue du Vermandois			12:15	12:45	12:45	12:45
	<b>Départ Réel</b> <b>Panneau fin agglomération de Compiègne D66</b>	<b>0.000</b>	<b>172.300</b>	12:30	13:00	13:00	13:00
	CHOISY AU BAC D66	2.000	170.300	12:32	13:03	13:03	13:02
	OLLENCOURT D130	11.300	161.000	12:45	13:18	13:16	13:15
	TRACY LE VAL D130	12.800	159.500	12:47	13:20	13:19	13:17
	CARLEPONT D130, 2 ralentisseurs	15.700	156.600	12:51	13:25	13:23	13:21
	LAIGLE D130	18.500	153.800	12:55	13:30	13:27	13:25
	LA POMMERAYE / Carrefour STOP à gauche D130/D934	21.200	151.100	12:59	13:34	13:31	13:29
	PONTOISE D934	23.900	148.400	13:03	13:38	13:35	13:33
	NOYON D934 / D1032	27.200	145.100	13:07	13:44	13:40	13:37
	SALENCY D1032	30.500	141.800	13:12	13:49	13:45	13:42
	BABŒUF D1032	32.400	139.900	13:15	13:52	13:48	13:45
	MONDESCOURT D1032	34.200	138.100	13:17	13:55	13:51	13:47
	<b>Département de L' AISNE</b>	<b>35.500</b>	<b>136.800</b>	<b>13:19</b>	<b>13:57</b>	<b>13:53</b>	<b>13:49</b>
	MAREST-DAMCOURT D1032	37.200	135.100	13:21	14:00	13:55	13:51
	CHAUNY / Carrefour giratoire à gauche D1032 / D937	43.000	129.300	13:30	14:09	14:04	14:00
	VILLEQUIER AUMONT D937	44.900	127.400	13:32	14:12	14:07	14:02
	<b>POINT CHAUD n°1 " Auberge de Villequier "</b>	<b>45.000</b>	<b>127.300</b>	<b>13:34</b>	<b>14:12</b>	<b>14:07</b>	<b>14:02</b>
	FRIERES-FAILLOUEL D937	49.900	122.400	13:39	14:20	14:14	14:09
	FLAVY-LE- MARTEL D937	53.400	118.900	13:44	14:26	14:20	14:14
	SAINT-SIMON D32	58.100	114.200	13:51	14:34	14:27	14:21
	TUGNY-ET-PONT D34	59.900	112.400	13:53	14:37	14:29	14:23
	BRAYE SAINT CHRITOPHE D34	62.800	109.500	13:57	14:41	14:34	14:27
	carrefour tout droit DANGER, D56 / D930 / D56	66.100	106.200	14:02	14:47	14:39	14:32
	FLUQUIÈRES D56	66.500	105.800	14:02	14:47	14:39	14:32
	<b>SPRINT VOLANT " SPORT ÉVÈNEMENT "</b>	<b>66.700</b>	<b>105.600</b>	<b>14:05</b>	<b>14:48</b>	<b>14:40</b>	<b>14:33</b>
	ETREILLERS D33	69.000	103.300	14:06	14:51	14:43	14:36
	Pont Autoroute A29	71.700	100.600	14:10	14:56	14:47	14:40
	ATTILLY D33	73.200	99.100	14:12	14:58	14:49	14:42
	MARTEVILLE D33	74.800	97.500	14:14	15:01	14:52	14:44
	VERMAND D33	76.000	96.300	14:16	15:03	14:54	14:46
	<b>POINT CHAUD n°2 face à la gendarmerie</b>	<b>76.400</b>	<b>95.900</b>	<b>14:19</b>	<b>15:03</b>	<b>14:54</b>	<b>14:46</b>
	carrefour tout droit DANGER, D33 / D1029 / D121	77.000	95.300	14:17	15:04	14:55	14:47
	<b>début Zone de ravitaillement n°1 / au château d'eau</b>	<b>77.400</b>	<b>94.900</b>	<b>14:18</b>	<b>15:05</b>	<b>14:56</b>	<b>14:48</b>
	<b>fin Zone de ravitaillement n°1 / ferme de Sénaves</b>	<b>79.900</b>	<b>92.400</b>	<b>14:21</b>	<b>15:09</b>	<b>14:59</b>	<b>14:51</b>

	LOCALITES ET ITINERAIRE	Distances		Prévisions d'horaires			
		Km parcours	Km à parcourir	caravane pub.	Moyenne 37 km/h	Moyenne 40 km/h	Moyenne 43 km/h
	<b>Département de LA SOMME</b>	<b>81.600</b>	<b>90.700</b>	<b>14:23</b>	<b>15:12</b>	<b>15:02</b>	<b>14:53</b>
	MONTIGNY D24	81.600	90.700				
	HERVILLY D24	83.700	88.600	14:26	15:15	15:05	14:56
	ROISEL D24	84.500	87.800	14:27	15:17	15:06	14:57
	MARQUAIX HAMELET D6	86.500	85.800	14:30	15:20	15:09	15:00
	HAMEL D6	88.700	83.600	14:33	15:23	15:13	15:03
	TEMPLEUX LA FOSSE D184	92.400	79.900	14:38	15:29	15:18	15:08
	carrefour à droite et à gauche DANGER, D184 / D917 / D184	95.100	77.200	14:42	15:34	15:22	15:12
	MOISLAINS D184	97.400	74.900	14:45	15:37	15:26	15:15
	<b>POINT CHAUD n°3</b> face à la pharmacie	<b>98.500</b>	73.800	14:47	15:39	15:27	15:17
	ETRICOURT-MANANCOURT D43	101.700	70.600	14:51	15:44	15:32	15:21
	<b>Département du PAS DE CALAIS</b>	<b>105.500</b>	<b>66.800</b>	<b>14:57</b>	<b>15:51</b>	<b>15:38</b>	<b>15:27</b>
	YTRES D18	106.800	65.500	14:59	15:53	15:40	15:29
	<b>POINT CHAUD n°4</b> face au monument aux morts	<b>107.400</b>	64.900	14:59	15:54	15:41	15:29
	Pont Autoroute A2	108.000	64.300	15:00	15:55	15:42	15:30
	BERTINCOURT D18	109.700	62.600	15:03	15:57	15:44	15:33
	VÉLU D18	112.900	59.400	15:07	16:03	15:49	15:37
	LEBUCQUIÈRE D18	113.800	58.500	15:08	16:04	15:50	15:38
	carrefour tout droit DANGER, D18 / D930 / D18	115.700	56.600	15:11	16:07	15:53	15:41
	MORCHIES D18	117.200	55.100	15:13	16:10	15:55	15:43
	<b>début Zone de ravitaillement n°2</b>	<b>117.200</b>	<b>55.100</b>				
	<b>fin Zone de ravitaillement n°2</b>	<b>118.000</b>	<b>54.300</b>	<b>15:14</b>	<b>16:11</b>	<b>15:57</b>	<b>15:44</b>
	LAGNICOURT-MARCEL D18	119.600	52.700	15:16	16:13	15:59	15:46
	QUÉANT D14	122.400	49.900	15:20	16:18	16:03	15:50
	RIENCOURT-LÈS-CAGNICOURT D38	125.700	46.600	15:25	16:23	16:08	15:55
	HENDÉCOURT-LÈS-CAGNICOURT D38	127.200	45.100	15:27	16:26	16:10	15:57
	CHÉRIZY D38	131.200	41.100	15:33	16:32	16:16	16:03
	GUÉMAPPE D38	134.200	38.100	15:37	16:37	16:21	16:07
	WANCOURT D33	135.700	36.600	15:39	16:40	16:23	16:09
	HÉNINEL D33	137.200	35.100	15:41	16:42	16:25	16:11
	SAINT-MARTIN-SUR-COJEUL D33	138.800	33.500	15:43	16:45	16:28	16:13
	HÉNIN-SUR-COJEUL D33	139.800	32.500	15:45	16:46	16:29	16:15
	NEUVILLE-VITASSE D5	142.300	30.000	15:48	16:50	16:33	16:18
	BEAURAINS D5	144.300	28.000	15:51	16:54	16:36	16:21
	<b>POINT CHAUD n°5</b> face à la Maison Coluche	<b>145.400</b>	26.900	15:52	16:55	16:38	16:22
	rue Jean Jaurés, mairie, stop à gauche rue Pasteur, (entrée sur le circuit) stop à gauche D917 rue Pierre Curie, rond- point à droite D60, rond-point tout droit D60 D919	145.600	26.700	15:53	16:56	16:38	16:23
	AGNY D60	149.100	23.200	15:58	17:01	16:43	16:28
	rue Raoul Briquet rond-point tout droit D60, rue Emile Zola, rond- point à droite Ch. Flahault D3, rue Marc Lanvin	150.600	21.700	16:00	17:04	16:45	16:30
	ACHICOURT D60	150.600	21.700	16:00	17:04	16:45	16:30
	rue Pasteur , feux tricolores à gauche D60, rond-point à gauche D60						

	LOCALITES ET ITINERAIRE	Distances		Prévisions d'horaires			
		Km parcourus	Km à parcourir	caravane pub.	Moyenne 37 km/h	Moyenne 40 km/h	Moyenne 43 km/h
	DAINVILLE D60 rue Georges Guynemer, feux tricolores à gauche avenue Jean Mermoz, feux tricolores à droite avenue de Verdun, rond-point à droite rue Lavoisier, rond-point tout droit rue Lavoisier, 2ième rond-point tout droit rue Lavoisier,	152.300	20.000	16:02	17:06	16:48	16:32
	ARRAS rond-point Gustave Viart, à droite avenue Georges Fitzgerald Kennedy D265, feux tricolores à gauche avenue du Président Salvador Allende, rond-point à droite boulevard Georges Besnier	154.400	17.900	16:05	17:10	16:51	16:35
	<b>POINT CHAUD n°6</b> passage sur la ligne d'arrivée	<b>156.400</b>	15.900	16:08	17:13	16:54	16:38
	<b>boucle de 15.800 kms</b> par ARRAS boulevard Georges Besnier, feux tricolores à droite rue Baudimont, rue Paul Adam, rue d'Amiens, rue Sainte-Claire, boulevard Crespel, boulevard Vauban, boulevard Carnot, avenue du Général Leclerc, avenue Fernand Lobbedez route de Bapaume	156.400	15.900				
	BEURAINS rue de la République, rue Piere Curie, D917, rond-point à droite D60, rond-point tout droit D60 D919	160.900	11.400	16:14	17:20	17:01	16:44
	AGNY D60 rue Raoul Briquet rond-point tout droit D60, rue Emile Zola, rond-point à droite Ch. Flahault D3, rue Marc Lanvin	164.900					
	ACHICOURT D60 rue Pasteur, feux tricolores à gauche D60, rond-point à gauche D60	166.400	5.900	16:22	17:29	17:09	16:52
	DAINVILLE D60 rue Georges Guynemer, feux tricolores à gauche avenue Jean Mermoz, feux tricolores à droite avenue de Verdun, rond-point à droite rue Lavoisier, rond-point tout droit rue Lavoisier, 2ième rond-point tout droit rue Lavoisier,	168.200	4.100	16:24	17:32	17:12	16:54
	ARRAS rond-point Gustave Viart, à droite avenue Georges Fitzgerald Kennedy D265, feux tricolores à gauche avenue du Président Salvador Allende, rond-point à droite boulevard Georges Besnier	170.300	2.000	16:27	17:36	17:15	16:57
	<b>ARRIVÉE</b> bld Georges Besnier, face à l'EPDEF.	<b>172.300</b>	<b>0.000</b>	16:30	17:39	17:18	17:00

Les arrivées seront jugées au bout d'une ligne droite de 200 mètres.