

2^e ÉTAPE COMMUNAUTÉ DE COMMUNES D'ARDENNES RIVES DE MEUSE

SAMEDI
12
AVRIL
2014

MEUSE et SEMOIS



Une alchimie réussie entre le plaisir des yeux et l'univers des sensations ! Ces légendaires vallées sont aujourd'hui terres d'aventures au présent. Les rivières de se contentent pas de musarder au gré de roches aux teintes sombres L'activité s'y déploie... vite ! sur l'eau, sur les berges, dans les airs : du bien être tonique !

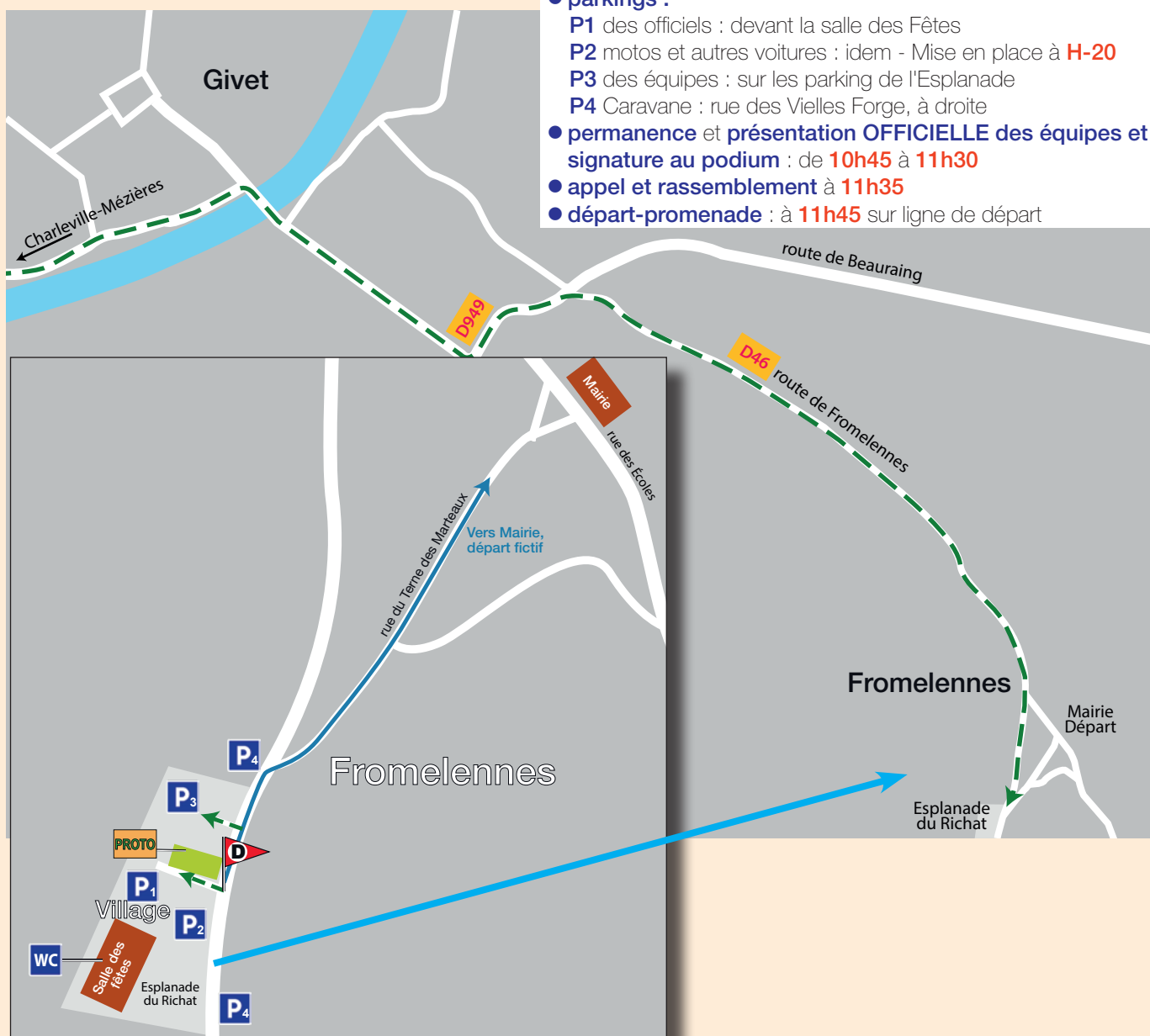
La Voie Verte Trans-ardennes (voir par ailleurs) y passe en bord de Meuse et, plus haut, à BOGNY et MONTHERME des sites naturels et points de vue sont motifs à de merveilleuses balades. Vous visiterez également les exposition sur la métallurgie et des minéraux et fossiles

ACCES villes-départ et retour

A 70 km de CHARLEVILLE-MEZIERES : prendre au nord la D 989 vers MONTHERME, HARGNIES (lieu d'arrivée de cette étape ; au retour reprendre cette route) VIREUX WALLERAND, GIVET ; à droite au pont vers FROMELENNES (voir carte)

DEPART : Esplanade du RICHAT à FROMELENNES

- **parkings :**
 - P1** des officiels : devant la salle des Fêtes
 - P2** motos et autres voitures : idem - Mise en place à **H-20**
 - P3** des équipes : sur les parking de l'Esplanade
 - P4** Caravane : rue des Vieilles Forge, à droite
- **permanence** et **présentation OFFICIELLE des équipes et signature au podium** : de **10h45 à 11h30**
- **appel et rassemblement** à **11h35**
- **départ-promenade** : à **11h45** sur ligne de départ

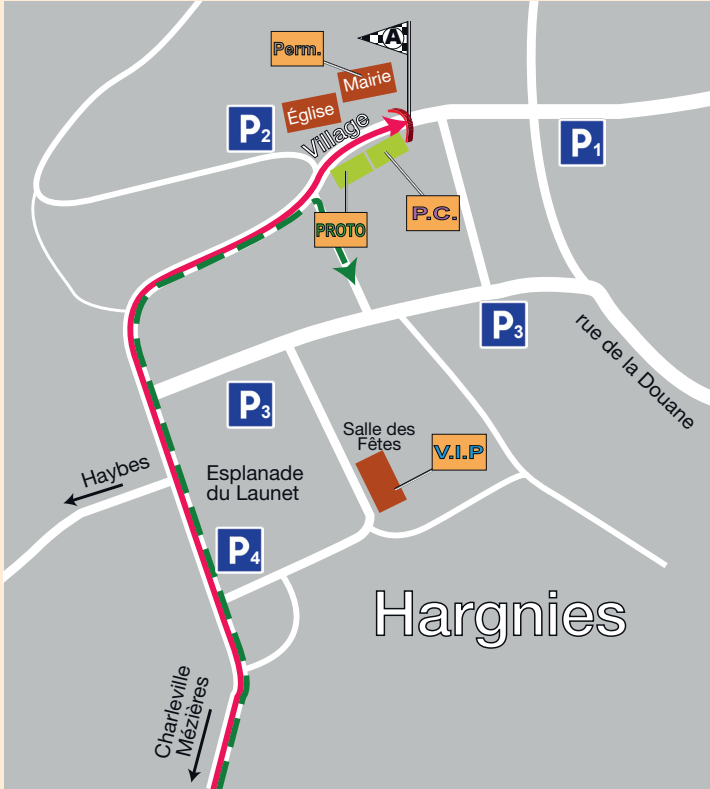




FROMELNENNES - HARGNIES


168 km

Trophée



l'avis du baroudeur

« La traditionnelle étape de la vallée de la Meuse, remodelée cette année pour le 40^e anniversaire. Au programme cette année, de nouveau la Belgique, et cinq côtes répertoriées pour le classement du meilleur grimpeur, dont quatre de 1^{ère} catégorie, avec des inédits comme les côtes de Petigny et La Croix Scaille. Les coureurs auront l'occasion d'évoluer de part et d'autre du Massif Ardennais à travers des paysages verts et somptueux avant de fondre sur Hargnies et découvrir les prétendants à la victoire finale ».



ARRIVEE : HARGNIES

- **parkings** : Centre du village
P1 des officiels : rue de Bourseigne
P2 autres voitures : place du Launet
P3 équipes : place du Launet
P4 caravane : place du Launet
- **secrétariat + Jury commissaires** : à la Mairie
- **contrôle médical** : sur la ligne d'arrivée
- **réception** : Salle des Fêtes place de Launet

CLASSEMENTS INTERMEDIAIRES

GRIMPEURS

au km 61	côte de OIGNIES	GPM 1	2700 m à 8 %
au km 79	côte de PETIGNY	GPM 2	1700 m à 9 %
au km 114	côte de HARGNIES	GPM 2	5300 m à 4 %
au km 132	côte de la CROIX SCAILLE	GPM 1	2300 m à 6 %
au km 150	côte de la NEUVILLE HAIES	GPM 1	4500 m à 5 %

SUPER SPRINT :

au km 32 à GIVET rue Oger, sur la place

RENSEIGNEMENTS

RAVITAILLEMENT : km 95 à 99, de GUE d'OSSUS à ROCROI

DÉPART-PROMENADE : trajet de 3 200 m

LIGNE DROITE D'ARRIVEE : 300 m en courbe et 100 m à plat, faux-plateau 3 %

LARGEUR DE LA ROUTE À L'ARRIVÉE : 6,00 m

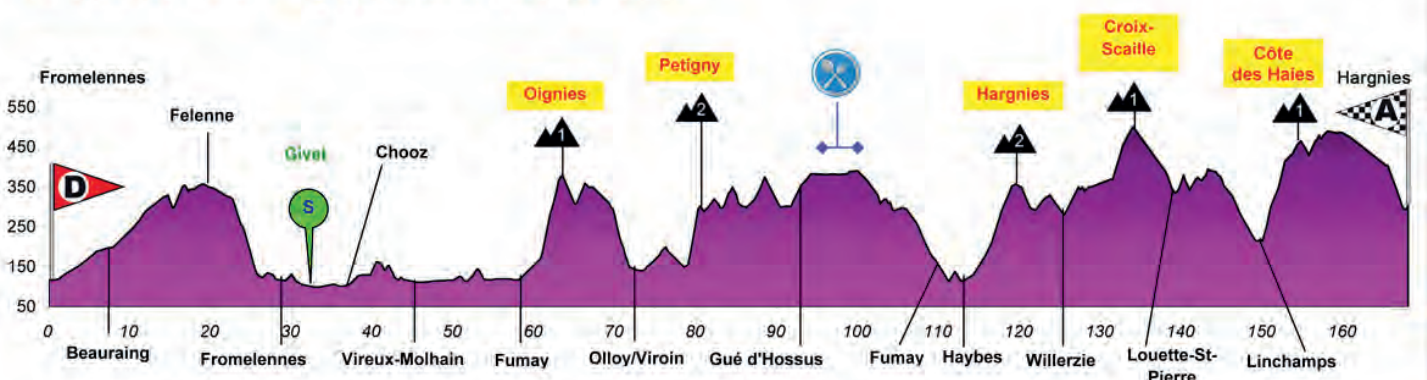
DERIVATION DS : à dr à 100 m de l'arrivée puis parking Petite Rue et place du Launet

DANGER

km 48 et 58 : Passage à niveau

Km 63 à 73 : traversées urbaines sinueuses et îlots centraux

Samedi 12/04/2014 Etape d'Ardenne Rives de Meuse



2^e ÉTAPE COMMUNAUTÉ DE COMMUNES D'ARDENNES RIVES DE MEUSE

SAMEDI
12
AVRIL
2014

SAMEDI 12 AVRIL 2014
Étape d' ARDENNE RIVES DE MEUSE
Fromelennes-Hargnies 168 Kms

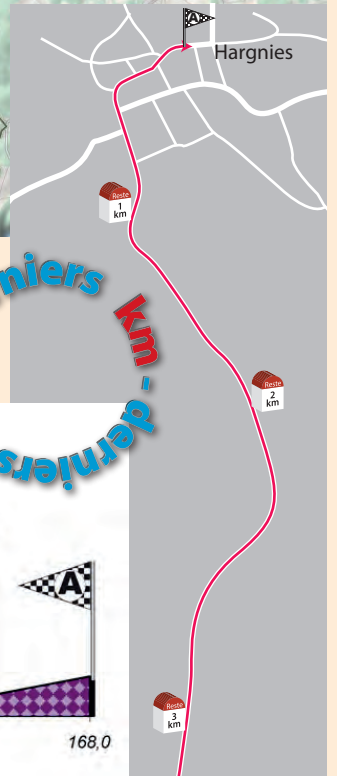
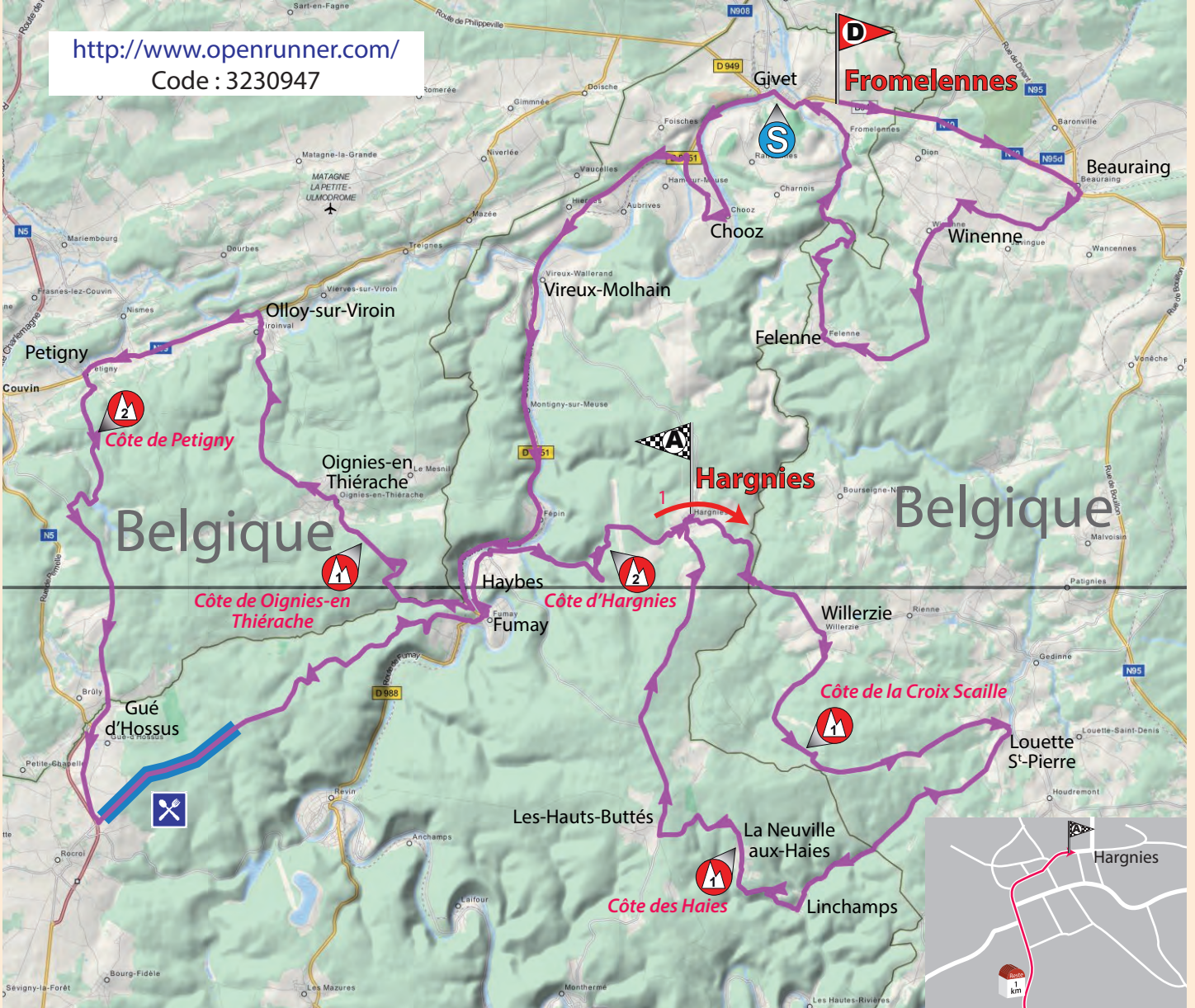
Distances (km)		Localités	Heure de passage	
Reste	Parcouru		40Km/h	38Km/h
		Fromelennes mairie départ fictif	11h45	11h45
167,9	0,0	<i>r. des Ecoles, à d. D46 r Linard, Givet, G, à d. D949, rte Beauraing, panneau sortie GIVET</i> départ lancé	11h49	11h49
		<i>D949, Belgique, N40,</i>		
160,7	7,2	Beauraing	12h00	12h01
		<i>à d. N981, Winenne,</i>		
147,8	20,1	Fellenne	12h19	12h21
		<i>Moulin d'Olenne, France, D46, Flohimont, G,</i>		
139,7	28,2	Fromelennes 2ème passage	12h31	12h34
		<i>G, à g. D949, Givet Bd Bourck, r Oger,</i>		
136,0	31,9	SuperSprint -> Givet	12h37	12h40
		<i>D949, pt des Américains, q. des Remparts, Fours, G, à g. D8051, G, à g. D8051, 3 Frontaines, à g. VC ch. de la Voûte, r Viénot,</i>		
130,9	37,0	Chooz	12h45	12h48
		<i>à d. D46da r du Moulin, G, G, à g. D8051, G, Aubrives, La Buchère,</i>		
122,9	45,0	Vireux-Molhain	12h57	13h00
		<i>PN109 (km 47,6), Montigny/Meuse, Fépin, PN110 (km58,1),</i>		
109,5	58,4	Fumay 1er passage	13h17	13h21
		<i>à g. D7,</i>		
107,2	60,7	Côte de Oignies-en-Thiérache GPM 1 au Km 63,4	13h20	13h25
		<i>Belgique, N990, Oignies-en-Thiérache, virages,</i>		
96,7	71,2	Olloy-sur-Viroin	13h36	13h42
		<i>virages, G, îlots, pont >-<, à g. N99, Saint-Joseph Petigny, à g. r des Fontaines, du Culot Haut,</i>		
89,0	78,9	Côte de Petigny GPM 2 au Km 80,6	13h47	13h54
		<i>barrage du Ry de Rome, à g. N920 r de l'Ermite, Moulin Manteau, à g. ch du Pont du Roy, France, r des Grands Prés, à g. D985,</i>		
76,1	91,8	Gué d'Hossus	14h07	14h14
		<i>D985, Rocroi, G, à g. D8051,</i>		
		<i>sur 4900m du km 94,5 (giratoire sur D8051) au km 99,4 (avant Pavillon de Diane)</i>		
58,5	109,4	Fumay 2ème passage	14h33	14h42
		<i>à d. D7, pl Briand, r du Château, pont/Meuse,</i>		
55,5	112,4	Haybes	14h38	14h47
		<i>D7, r St Louis, Rivage, Grde Rue, Bonnet, Dromard, 24 Août,</i>		
53,8	114,1	Côte de Hargnies GPM 2 au Km 119,4	14h40	14h49
46,5	121,4	Hargnies 1er passage	14h51	15h01
		<i>à g. D989, à d. D7, Pont Collin, Belgique, N952,</i>		
40,1	127,8	Willerzie	15h01	15h11
		<i>à d. r de la Centenaire, de l'Etang, des Avys, Les Eaux, Marotelle,</i>		
36,3	131,6	Côte de La Croix Scaille GPM 1 au Km 133,9	15h06	15h17
		<i>à g. rte forestière, Tour du millénaire, La Malcampée, r des Sorets,</i>		
28,6	139,3	Louette-Saint-Pierre	15h18	15h29
		<i>r de France, France, D13,</i>		
18,9	149,0	Linchamps	15h33	15h45
		<i>à d. VC rte de La Neuville,</i>		
18,1	149,8	Côte des Haies GPM 1 au Km 154,3	15h34	15h46
		<i>La-Neuville-aux-Haies, à d. D989, Les Vieux Moulins d' Hargnies,</i>		
0,0	167,9	Arrivée Hargnies	16h01	16h14



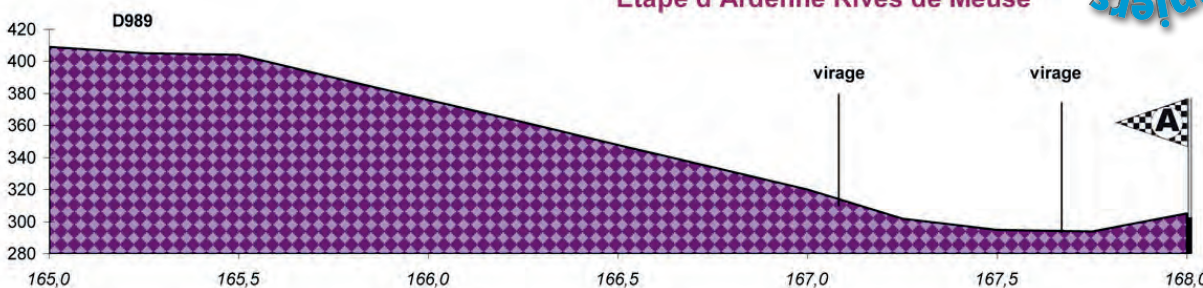
FROMELENNES - HARGNIES

Trophée

168 km



Samedi 12/04/2014
Etape d'Ardenne Rives de Meuse



km - derniers
km - derniers