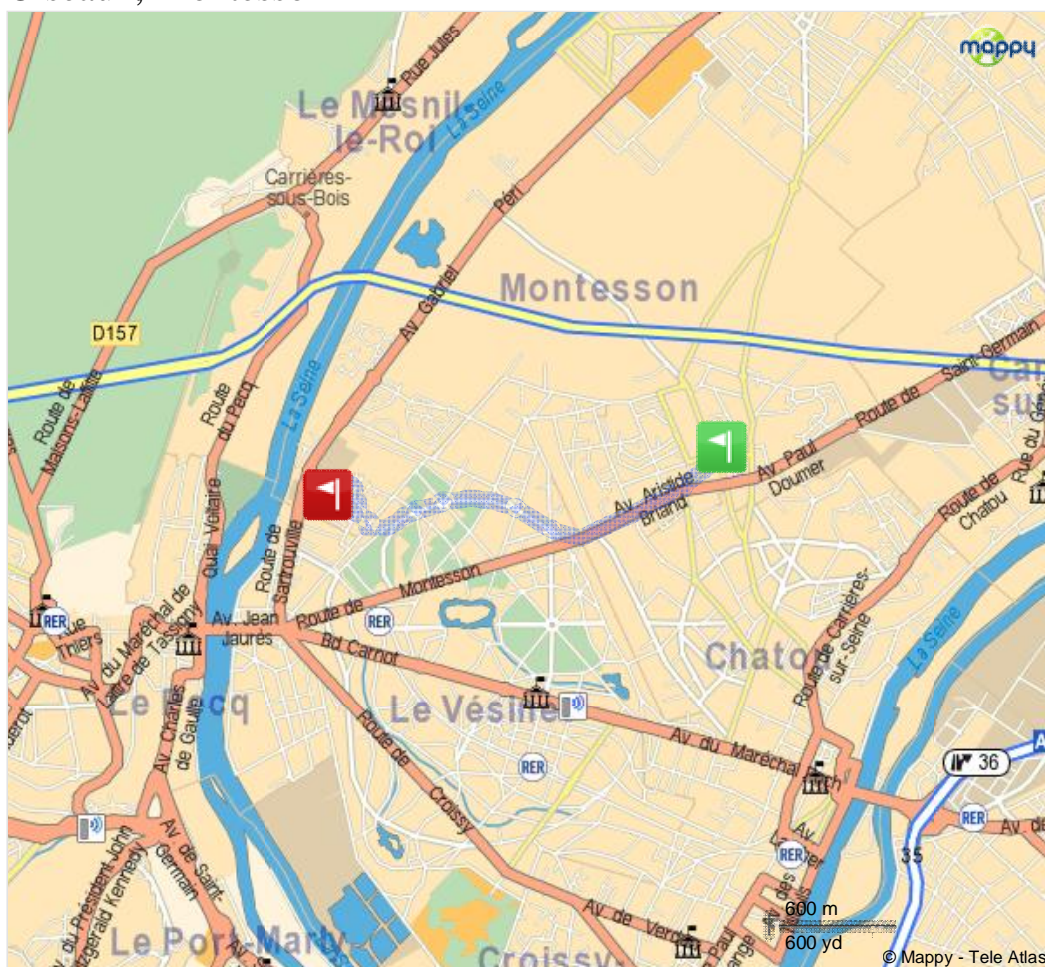




















SALLE DES FETES DE MONTESSON - RESTAURANT CAMPANILE DE MONTESSON

📍 Place Roland Gauthier, Montesson à 9 rue du Chant des Oiseaux, Montesson



Résumé de l'itinéraireVéhicule: **Voiture de taille moyenne**Durée (1) : **0h08**Distance: **3,2 km****Note de frais**Carburant: **0.39 p (0l)**Indemnités: **0.00 p****Feuille de route**

	Départ: Place Roland Gauthier, 78360, Montesson, Ile-de-France, France	0h00	
1	 Prendre à gauche Rue du Général Leclerc et continuer sur 12 m	0h00	85 m
2	 Prendre à droite Rue du Président René Coty et continuer sur 72 m	0h00	97 m
3	 Prendre à droite Rue Gaston Voillereau et continuer sur 81 m	0h00	169 m
4	 Prendre à droite Rue Maurice Berteaux et continuer sur 319 m	0h00	250 m
5	 Prendre à droite Avenue Aristide Briand et continuer sur 692 m	0h01	569 m
LE VÉSINET			
6	 Prendre à droite Rue Camille Saulnier et continuer sur 181 m	0h02	1,3 km
7	 Au rond-point, continuer tout droit Boulevard de Belgique et continuer sur 255 m	0h03	1,4 km
8	 Au rond-point, continuer tout droit Boulevard de Belgique et continuer sur 451 m	0h04	1,7 km
9	 Au rond-point, continuer tout droit Boulevard de Belgique et continuer sur 193 m	0h05	2,1 km
10	 Au rond-point, continuer tout droit Boulevard de Belgique et continuer sur 349 m	0h05	2,3 km
11	 Prendre à droite Rue des Merlettes et continuer sur 40 m	0h06	2,7 km
MONTESSON			
12	 Prendre à gauche Rue Henri Kapferer et continuer sur 96 m	0h07	2,7 km
13	 Prendre à droite Rue Antoine de Saint-Exupéry et continuer sur 321 m	0h07	2,8 km
14	 Continuer tout droit Rue du Chant des Oiseaux sur 88 m	0h08	3,1 km
	Arrivée: 9, Rue du Chant des Oiseaux, 78360, Montesson, Ile-de-France, France	0h08	3,2 km

(1) Hors pause, conditions normales de météo et trafic