

DEPENSES	valeurs unitaires	Totaux
A/R Air France voyageurs pour 12 personnes	1 000 €	12 000 €
5 tandems	200 €	1 000 €
prix journée évalué : 40€ x 22jours x 12 personnes	40 €	10 560 €
location d'un véhicule pick up entre Buenos-Aires et Santiago	5 200 €	5 200 €
carburant		500 €
péages		150 €
matériel : tentes, réchauds, popote	100 €	1 200 €
écarts de change €/S et monnaies locales : 5 %		1 600 €
Total dépenses		32 210 €


RECETTES	valeurs unitaires	Totaux
participation des membres de l'expédition	1 000 €	12 000 €
mécénat acquis		3 000 €
Fondation Luc Legrain non confirmé évaluation		500 €
dons individuels		9 000 €
mécénat divers et sponsoring à trouver		7 710 €
Total recettes		32 210 €

du 14 février au 9 mars 2014

De Buenos-Aires à Santiago en tandem (pilotes/non-voyants) à travers la Cordillère des Andes



André Baudoux
Paris-Jérusalem en 2009
6 participations & challenge Rétina



Denis Soudé
Nombreux raids pédestres
Patagonie - Asie



Jean-Marc Moret
non-voyant
5 participations & challenge Rétina



Odile Hochard,
non-voyante
Championne France Tandem



Philippe Aubert, Directeur
Ecole du Vélo de La-Rochelle
Raid Tandem La-Rochelle - Maroc



Patrice Touchard, non-voyant
copilote de Philippe
même palmarès



Jean-Pierre Saillens,
4 challenges Rétina



Antoine Muller
non-voyant
4 challenges Rétina



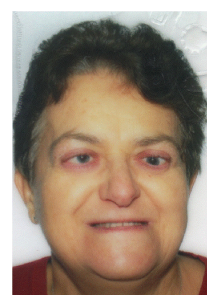
Michel Hanet
4 challenges Rétina
organisation manifestations Handisport



Michel Lécuyer,
pilote accompagnateur
3 participations RTT



Daniel Calmels
nombreux voyages cyclistes 5 continents
challenge Rétina 2012



Simone Salvin
non-voyante,
4 challenges Rétina

Tandem - Handisport - Solidarité



Avec le bienveillant et amical encouragement de M. Eduardo ancien ministre des finances du Chili et vice-président du FMI



ANINAT

Siège social de l'association :
chez André BAUDOUX - 28, avenue de la Gare - 02820 SAINT-ERME
Tél. : 06 08 89 98 56 - Mèl : bdx_se@club-internet.fr
Blog : <http://randonneetandemtourenamerique.blogspot.fr/>



Descente de la Cordillère des Andes



Arrivée au Chili



Montée à Villaviciencio



Ruta 7 environs de La-Paz




Aconcagua en vue



Montée au Cristo Redentor



Santiago du Chili



TRAJET / ETAPES

		km étape	alt atteinte dans la journée
14-févr	le soir, embarquement à Roissy		
15-févr	Arrivée Ezezia (aéroport international B-A) -> Buenos	42	75 m
16-févr	Buenos Aires -> St André de Giles	126	200 m
17-févr	St André de Giles -> Salto	101	250 m
18-févr	Salto -> Colon	115	250 m
19-févr	Colon -> Venado Tuerto	100	300 m
20-févr	Venado Tuerto -> Canals	105	350 m
21-févr	Canals -> Reduccion	112	300 m
22-févr	Reduccion -> Achiras	120	1 000 m
23-févr	Achiras -> El Morro	105	1 200 m
24-févr	El Morro -> San Luis	68	1 000 m
25-févr	San Luis -> Desaguadero	100	800 m
26-févr	Desaguadero -> Las Calitas	100	800 m
27-févr	Las Calitas -> Mendoza	105	800 m
28-févr	Mendoza -> Villaviciencia	63	2 000 m
01-mars	Villaviciencia -> Upsallata	63	3 100 m
02-mars	Upsallata -> Los Penitentes	68	3 400 m
03-mars	Los Penitentes -> Las Cuevas	26	3 850 m
04-mars	Las Cuevas -> Los Andes	105	4 200 m
05-mars	Los Andes -> Santiago	131	950 m
07-mars	Visite Santiago	x	520 m
08-mars	Départ de l'aéroport de Santiago	45	x
09-mars	Atterrissage à Roissy	x	x
Kilomètres parcourus		1 800	