

Commune du : Raincy

P.O.S.

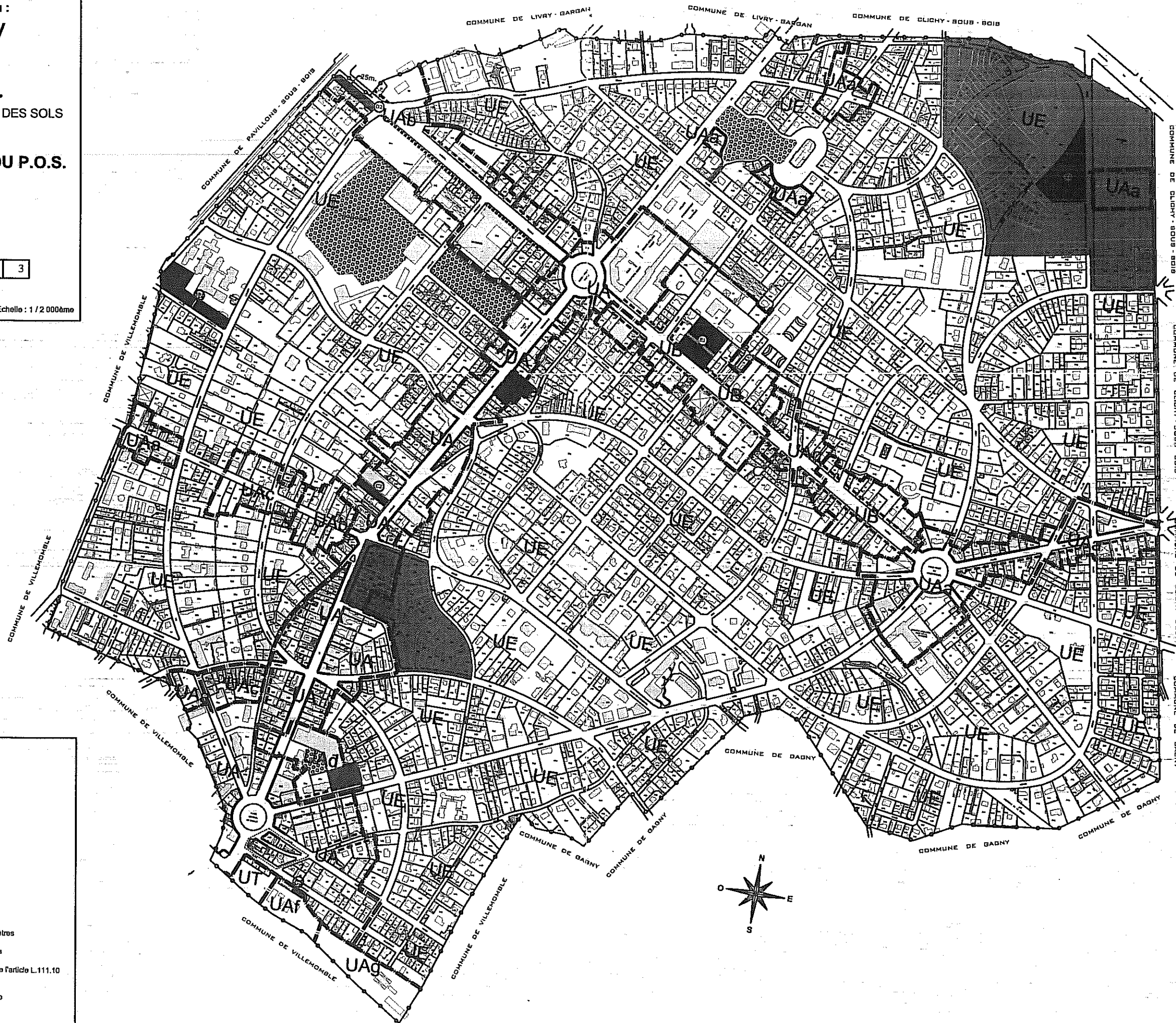
PLAN D'OCCUPATION DES SOLS














MODIFICATION DU P.O.S.

DOCUMENT GRAPHIQUE 3

DECEMBRE 2009

Echelle : 1 / 2 000ème



-  Limite communale
-  Limite de zone
-  Emplacement réservé
-  Espace boisé classé
-  Secteur d'anciennes cantières
-  Alignement obligatoire
-  Recul obligatoire de 4 mètres
-  Recul obligatoire de 5 mètres
-  Recul obligatoire de 13 mètres
-  Recul minimum obligatoire de 30 mètres
-  Largeur d'emprise des voies élargies
-  Périmètre d'étude instauré au titre de l'article L.111.10 du Code l'Urbanisme
-  Document graphique du secteur UAo (Cf. règlement de la zone UA)

